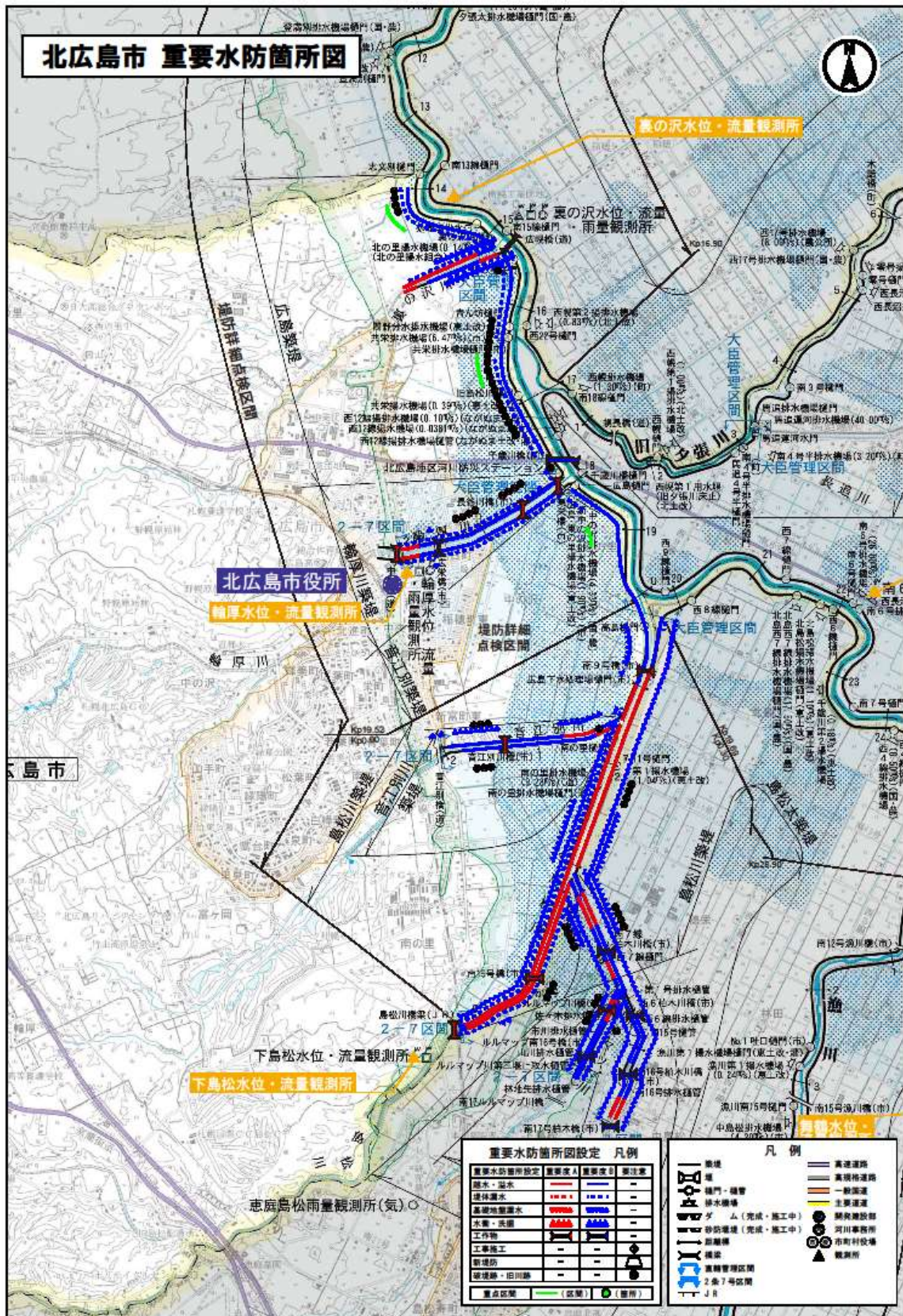


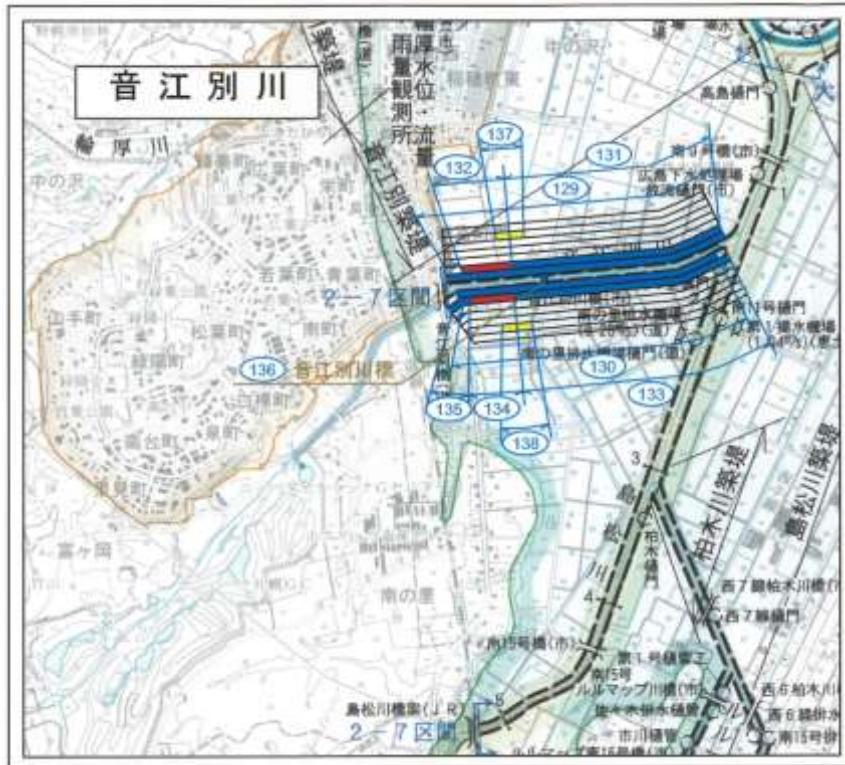
〔 図 面 〕

○ 資料 13-1 重要水防区域図 (第 4 章第 11 節関係係)

(1) 千歳川・輪厚川・島松川



(2) 音江別川



(3) 裏の沢川





○ 資料 13-3 土砂災害ハザードマップ（第 4 章第 15 節関係他）

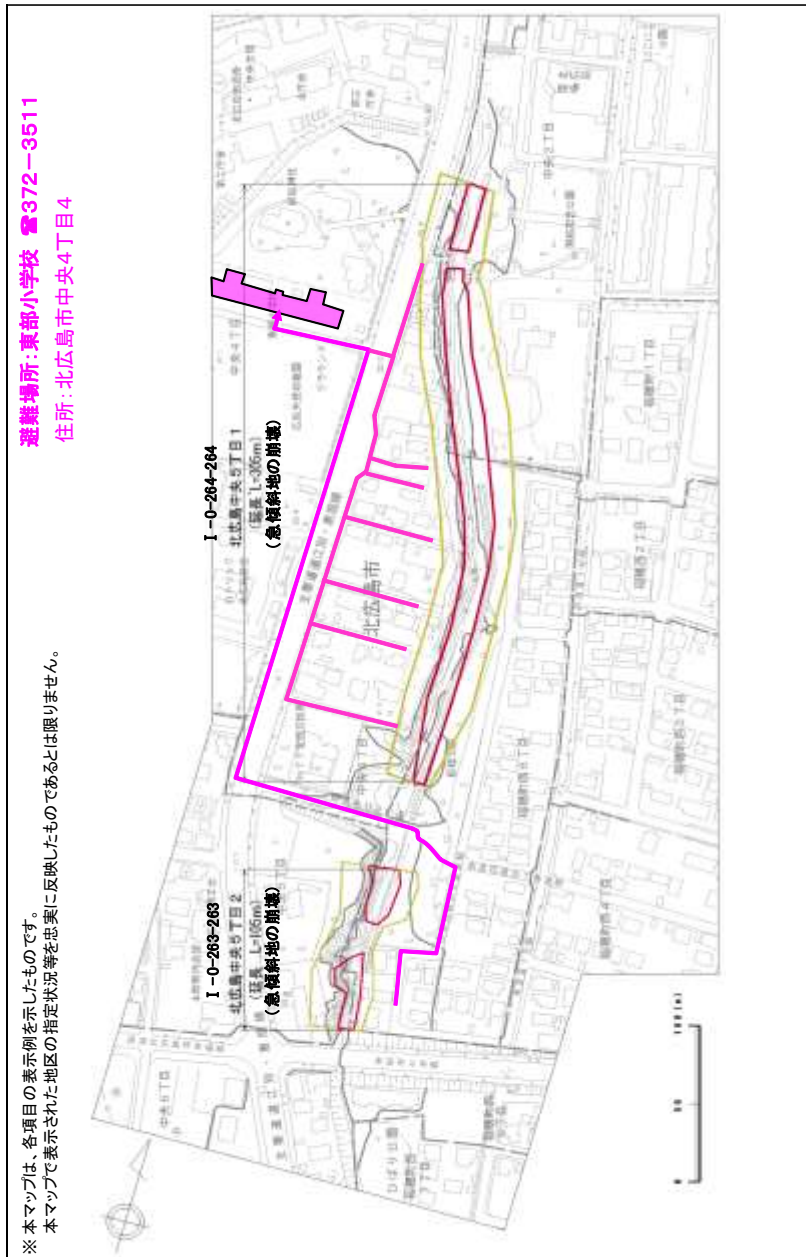
土砂災害ハザードマップ（北広島中央5丁目1, 2地区）

作成年月：平成 23 年2月22日  
 発行元：北広島市役所 危機管理課  
 連絡先：372-3311 内648、652  
**避難場所：東部小学校**



位置図  
 (図の上位が北を示す)

項目	記号
土砂災害警戒区域	黄色
土砂災害特別警戒区域	赤色
避難場所	紫色
主要な避難経路	赤線
災害時要援護者関連施設	青線

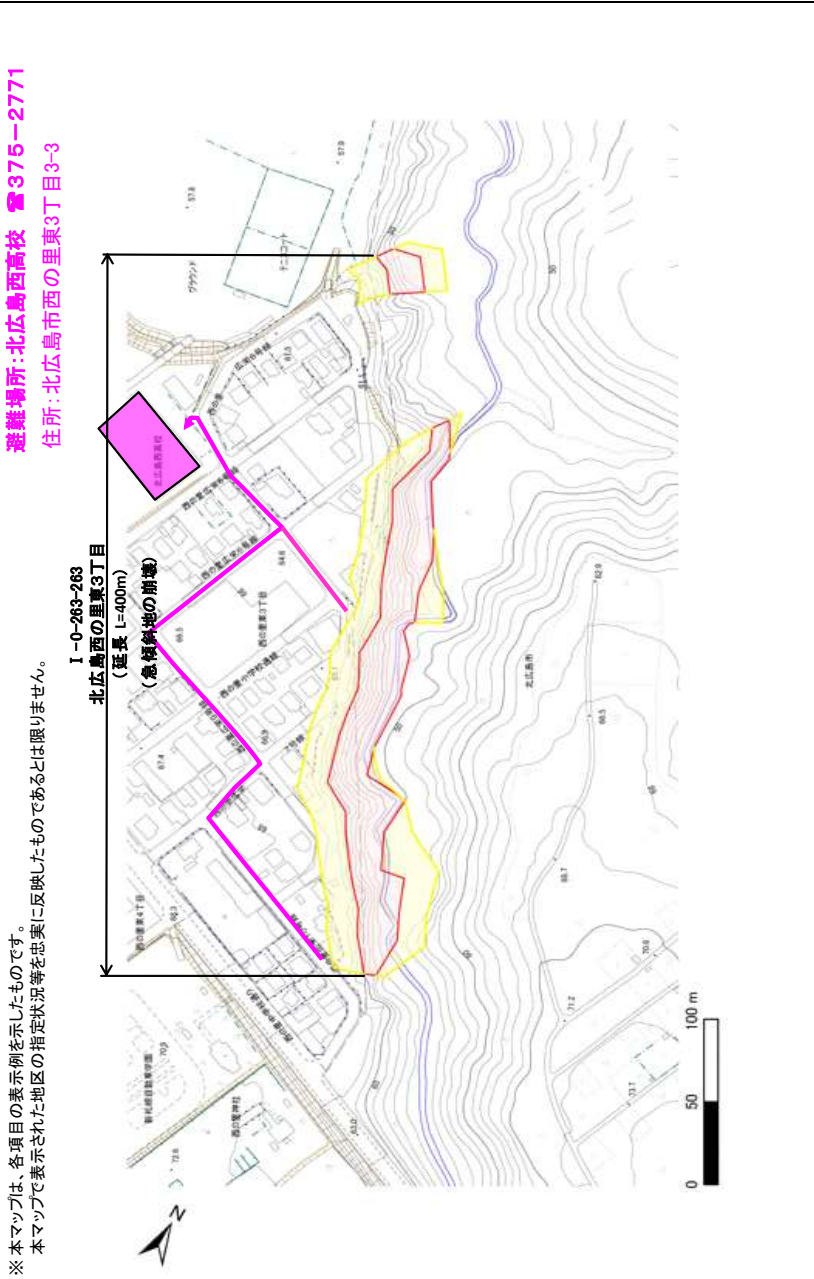


◎黄色で囲まれた範囲(土砂災害警戒区域等)は、「土砂災害が発生した場合、住民の生命または身体に危害が生じるおそれのある区域」です。  
 ◎赤色で囲まれた範囲(土砂災害特別警戒区域等)は、「土砂災害が発生した場合、建築物に破損が生じ、住民の生命股は身体に著しい危害が生じるおそれのある区域」です。  
 ・露岩部(岩盤が露出している箇所)の直下は落石等による災害が発生するおそれがありますので、区域の有無に関わらず注意して下さい。  
 ・土砂災害警戒区域等にお住まいのかたは、大雨のときは警戒避難が必要となりますので、注意して下さい。  
 ・また、土砂災害警戒区域等以外の箇所でも土砂災害の発生する可能性がありますので、自分の住んでいる家の周辺の斜面や栗流、避難場所などをよく確認しましょう。

# 土砂災害ハザードマップ（北広島西の里東3丁目地区）

作成年月：平成23年2月22日  
 発行元：北広島市役所 危機管理課  
 連絡先：372-3311 内648、652  
**避難場所：北広島西高校**

※本マップは、各項目の表示例を示したものです。  
 本マップで表示された地区の指定状況等を忠実に反映したものであるとは限りません。



位置図  
 (図の上位が北を示す)

項目	記号
土砂災害警戒区域	
土砂災害特別警戒区域	
避難場所	
主要な避難経路	
災害時要援護者関連施設	

- ◎黄色で囲まれた範囲(土砂災害警戒区域等)は、「土砂災害が発生した場合、住民の生命または身体に危害が生じるおそれのある区域」です。
- ◎赤色で囲まれた範囲(土砂災害特別警戒区域等)は、「土砂災害が発生した場合、建築物に破損が生じ、住民の生命股は身体に著しい危害が生じるおそれのある区域」です。
- ・露岩部(岩盤が露出している箇所)の直下は落石等による災害が発生するおそれがありますので、区域の有無に関わらず注意して下さい。
- ・土砂災害警戒区域等にお住まいのかたは、大雨のときには警戒避難が必要となりますので、注意して下さい。
- ・また、土砂災害警戒区域等以外の箇所でも土砂災害の発生する可能性がありますので、自分の住んでいる家の周辺の斜面や溪流、避難場所などをよく確認しましょう。

# 北広島大曲末広5丁目、6丁目地区 土砂災害ハザードマップ

作成年月：平成23年11月  
 発行元：北広島市役所 危機管理課  
 連絡先：372-3311(内線648・652)  
 避難場所：大曲小学校



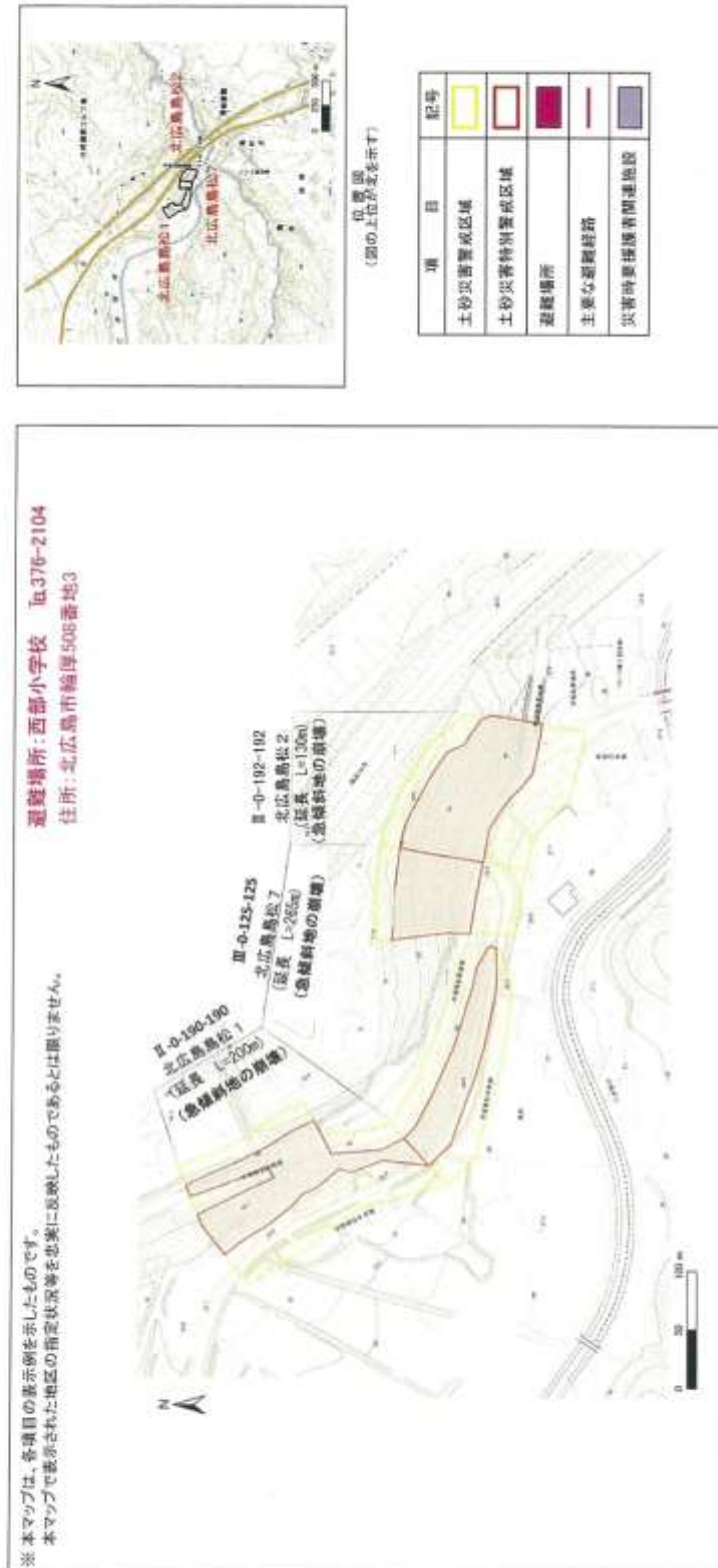
位置図  
 (図の上位が主を示す)

項目	記号
土砂災害警戒区域	黄色
土砂災害特別警戒区域	赤色
避難場所	紫色
主要な避難経路	赤線
災害時避難者搬送施設	灰色

◎黄色で囲まれた範囲(土砂災害警戒区域等)は、「土砂災害が発生した場合、住民の生命または身体に危害が生じるおそれのある区域」です。  
 ◎赤色で囲まれた範囲(土砂災害特別警戒区域等)は、「土砂災害が発生した場合、建築物に破損が生じ、住民の生命または身体に著しい危害が生じるおそれのある区域」です。  
 ・露岩部(岩盤が露出している箇所)の直下は落石等による災害が発生するおそれがありますので、区域の有無に関わらず注意して下さい。  
 ・土砂災害警戒区域等にお住まいのかたは、大雨のときには警戒避難が必要となりますので、注意して下さい。  
 ・また、土砂災害警戒区域等以外の箇所でも土砂災害の発生する可能性がありますので、自分の住んでいる家の周辺の斜面や渓流、避難場所などをよく確認しましょう。

# 北広島島松1, 2, 7地区 土砂災害ハザードマップ

作成年月：平成23年11月  
 発行元：北広島市役所 危機管理課  
 連絡先：372-3311(内線648・652)  
 避難場所：西部小学校



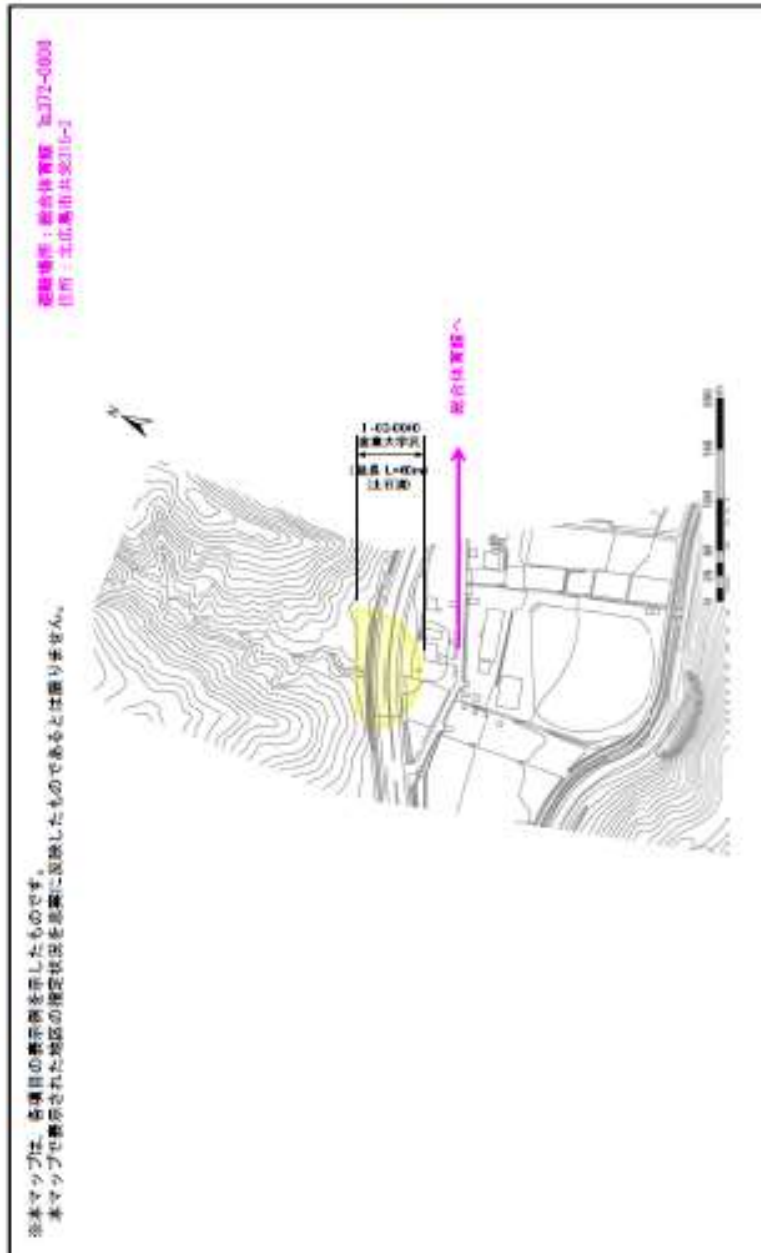
- ◎黄色で囲まれた範囲(土砂災害警戒区域等)は、「土砂災害が発生した場合、住民の生命または身体に危害が生じるおそれのある区域」です。
- ◎赤色で囲まれた範囲(土砂災害特別警戒区域等)は、「土砂災害が発生した場合、建築物に破損が生じ、住民の生命財は身体に著しい危害が生じるおそれのある区域」です。
- ・露岩部(岩盤が露出している箇所)の直下は落石等による災害が発生するおそれがありますので、区域の有無に関わらず注意して下さい。
- ・土砂災害警戒区域等にお住まいのかたは、大雨のときには警戒避難が必要となりますので、注意して下さい。
- ・また、土砂災害警戒区域等以外の箇所でも土砂災害の発生する可能性がありますので、自分の住んでいる家の周辺の斜面や渓流、避難場所などをよく確認しましょう。



項目	記号
土砂災害警戒区域	黄色の枠
土砂災害特別警戒区域	赤色の枠
避難場所	赤色の点
主要な避難経路	赤色の線
災害時要援護者関連施設	灰色の点

# 土砂災害ハザードマップ（北広島産業大学沢地区）

作成年月：平成20年5月  
 発行元：北広島市役所 防災・庁舎建設課  
 連絡先：372-3311（内線648・652）  
 避難場所：総合体育館



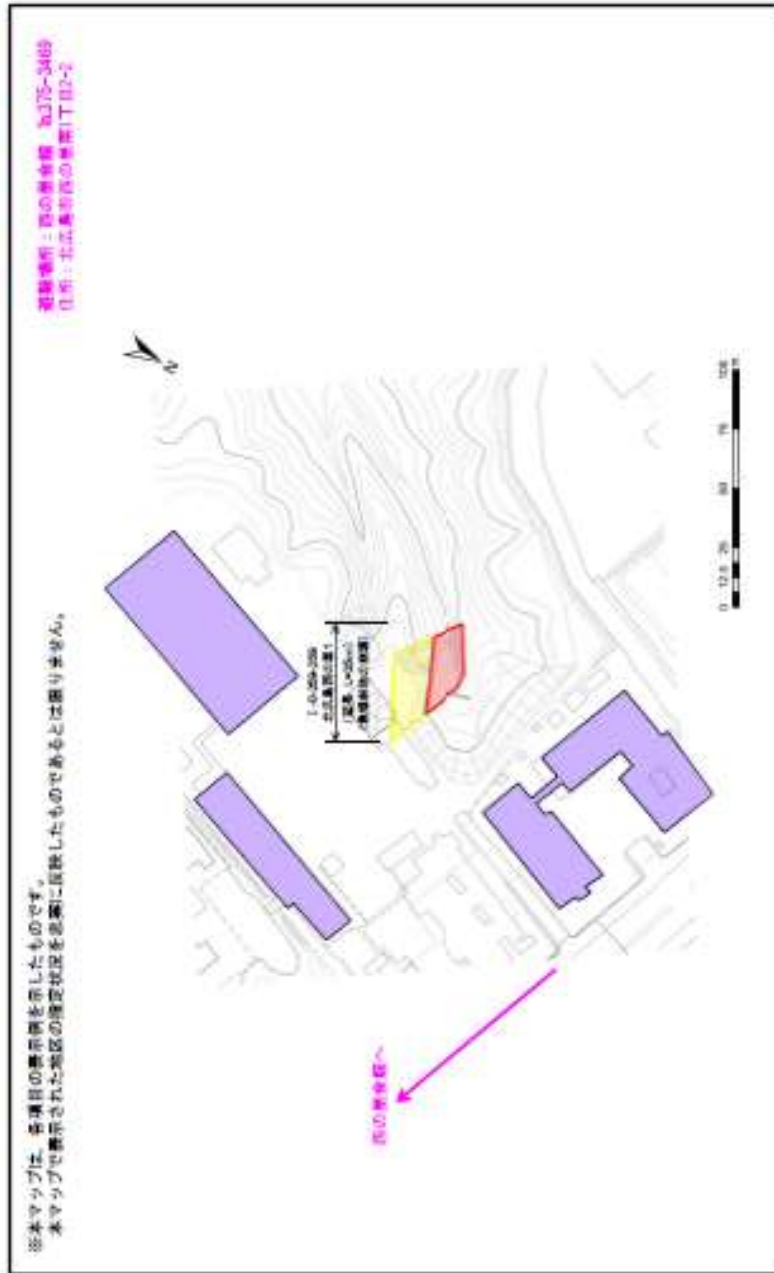
位置関係の上位が上を示す)

項目	記号
土砂災害警戒区域	黄色
土砂災害特別警戒区域	赤色
避難場所	ピンク
主要な避難経路	紫線
避難準備区域	紫色

◎黄色で囲まれた範囲(土砂災害警戒区域等)は、「土砂災害が発生した場合、住民の生命または身体に危害が生じるおそれのある区域」です。  
 ◎赤色で囲まれた範囲(土砂災害特別警戒区域等)は、「土砂災害が発生した場合、建築物に破損が生じ、住民の生命又は身体に著しい危害が生じるおそれのある区域」です。  
 ・震源地(岩盤が露出している箇所)の直下は落石等による災害が発生するおそれがありますので、区域の青線に関わらず注意して下さい。  
 ・土砂災害警戒区域等にお住まいのかたは、大雨のときには警戒避難が必要となりますので、注意して下さい。  
 ・また、土砂災害警戒区域等以外の箇所でも土砂災害の発生する可能性がありますので、自分の住んでいる家の周辺の斜面や深溝、避難所などをよく確認しましょう。

## 土砂災害ハザードマップ 【北広島西の里(1)地区】

作成年月：平成28年5月  
 発行元：北広島市役所 防災・庁舎建設課  
 連絡先：372-3311（内線640・652）  
 避難場所：西の里会館



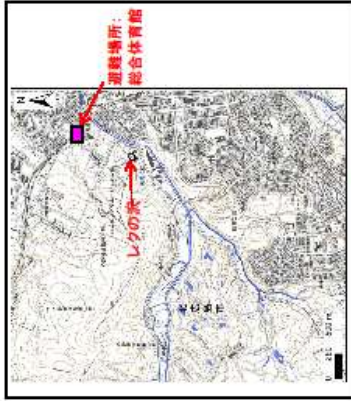
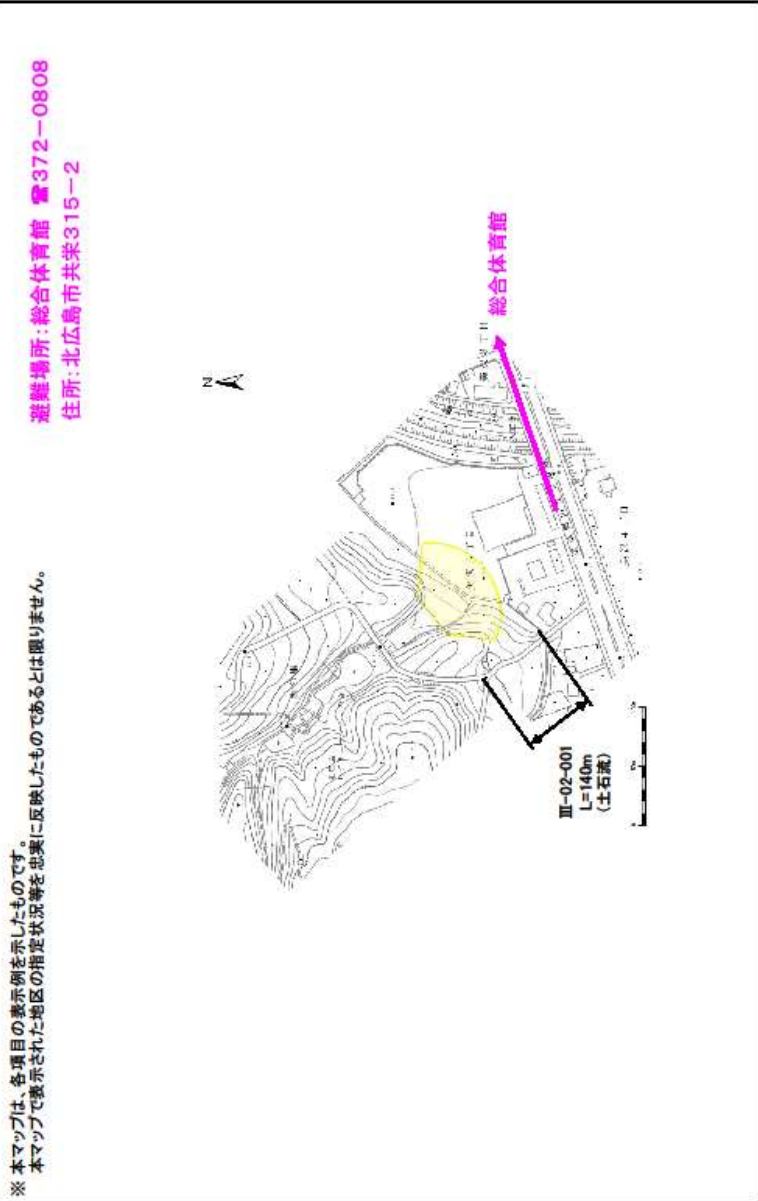
位置図  
 (図の上端が北を示す)

項目	記号
土砂災害警戒区域	黄色
土砂災害特別警戒区域	赤色
避難場所	紫色
主要な避難経路	ピンク
緊急避難用道路等	青

◎黄色で囲まれた範囲(土砂災害警戒区域等)は、「土砂災害が発生した場合、住民の生命または身体に危害が生じるおそれのある区域」です。  
 ◎赤色で囲まれた範囲(土砂災害特別警戒区域等)は、「土砂災害が発生した場合、建築物に破壊が生じ、住民の生命又は身体に著しい危害が生じるおそれのある区域」です。  
 ・震源地(岩盤)が露出している箇所(土砂災害)の直下は落石等による災害が発生するおそれがありますので、区域の有無に関わらず注意して下さい。  
 ・土砂災害警戒区域等にお住まいのかたは、大雨のときには警戒避難が必要となりますので、注意して下さい。  
 ・また、土砂災害警戒区域等以外の箇所でも土砂災害の発生する可能性がありますので、自分の住んでいる家の周辺の斜面や溝流、避難所などをよく確認しましょう。

# 土砂災害ハザードマップ（レクの沢地区）

作成年月：令和3年3月  
 発行元：北広島市 危機管理課  
 連絡先：372-3311 内3342、3344  
 避難場所：総合体育館



位置図  
 (図の上位が北を示す)

項目	記号
土砂災害警戒区域	
土砂災害特別警戒区域	
避難場所	
主要な避難経路	
災害時要援護者関連施設	

◎黄色で囲まれた範囲(土砂災害警戒区域等)は、「土砂災害が発生した場合、住民の生命または身体に危害が生じるおそれのある区域」です。  
 ◎赤色で囲まれた範囲(土砂災害特別警戒区域等)は、「土砂災害が発生した場合、建築物に破損が生じ、住民の生命又は身体に著しい危害が生じるおそれのある区域」です。  
 ・露岩部(岩盤が露出している箇所)の直下は落石等による災害が発生するおそれがありますので、区域の有無に関わらず注意して下さい。  
 ・土砂災害警戒区域等にお住まいのかたは、大雨のときには警戒避難が必要となりますので、注意して下さい。  
 ・また、土砂災害警戒区域等以外の箇所でも土砂災害の発生する可能性がありますので、自分の住んでいる家の周辺の斜面や溪流、避難場所などをよく確認しましょう。

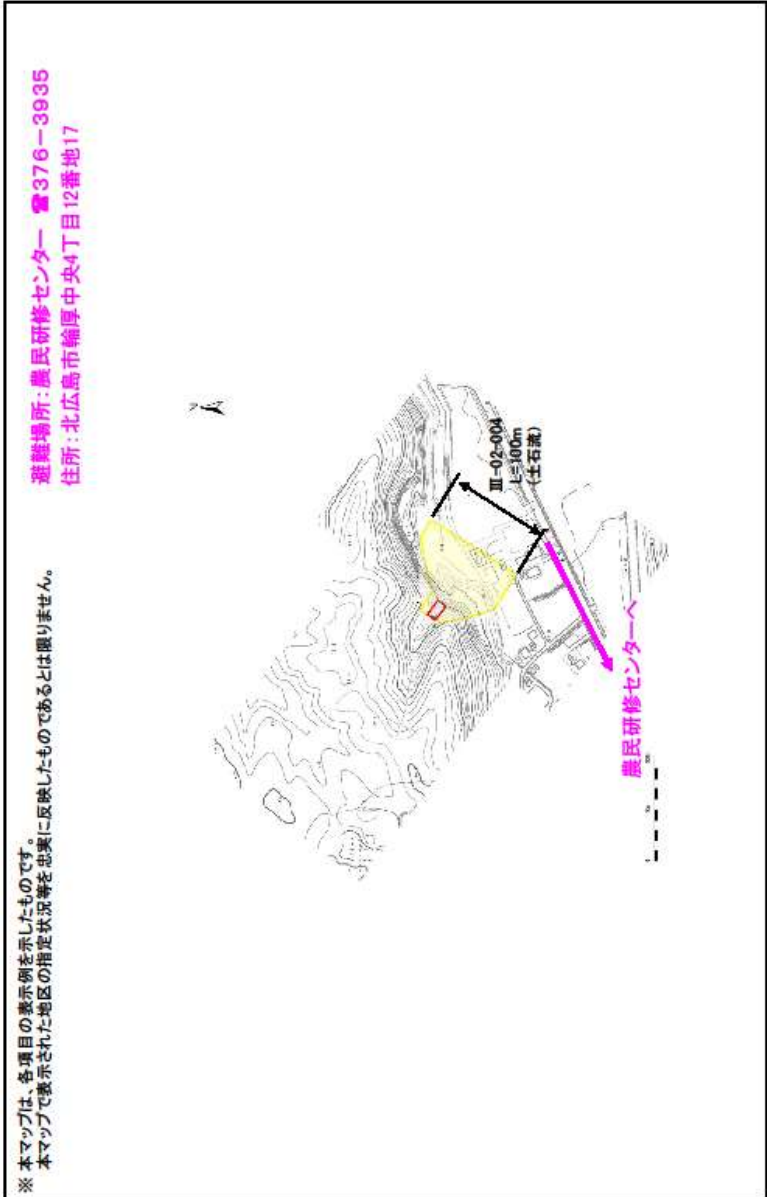
# 土砂災害ハザードマップ（三島の沢(1)地区）

作成年月：令和3年3月

発行元：北広島市 危機管理課

連絡先：372-3311 内3342、3343、3344

避難場所：農民研修センター



位置図  
 (図の上位が北を示す)

項目	記号
土砂災害警戒区域	
土砂災害特別警戒区域	
避難場所	
主要な避難経路	
災害時要援護者関連施設	

◎黄色で囲まれた範囲(土砂災害警戒区域等)は、「土砂災害が発生した場合、住民の生命または身体に危害が生じるおそれのある区域」です。  
 ◎赤色で囲まれた範囲(土砂災害特別警戒区域等)は、「土砂災害が発生した場合、建築物に破損が生じ、住民の生命又は身体に著しい危害が生じるおそれのある区域」です。  
 ・露岩部(岩盤が露出している箇所)の直下は落石等による災害が発生するおそれがありますので、区域の有無に関わらず注意して下さい。  
 ・土砂災害警戒区域等にお住まいのかたは、大雨のときには警戒避難が必要となりますので、注意して下さい。  
 ・また、土砂災害警戒区域等以外の箇所でも土砂災害の発生する可能性がありますので、自分の住んでいる家の周辺の斜面や溪流、避難場所などをよく確認しましょう。

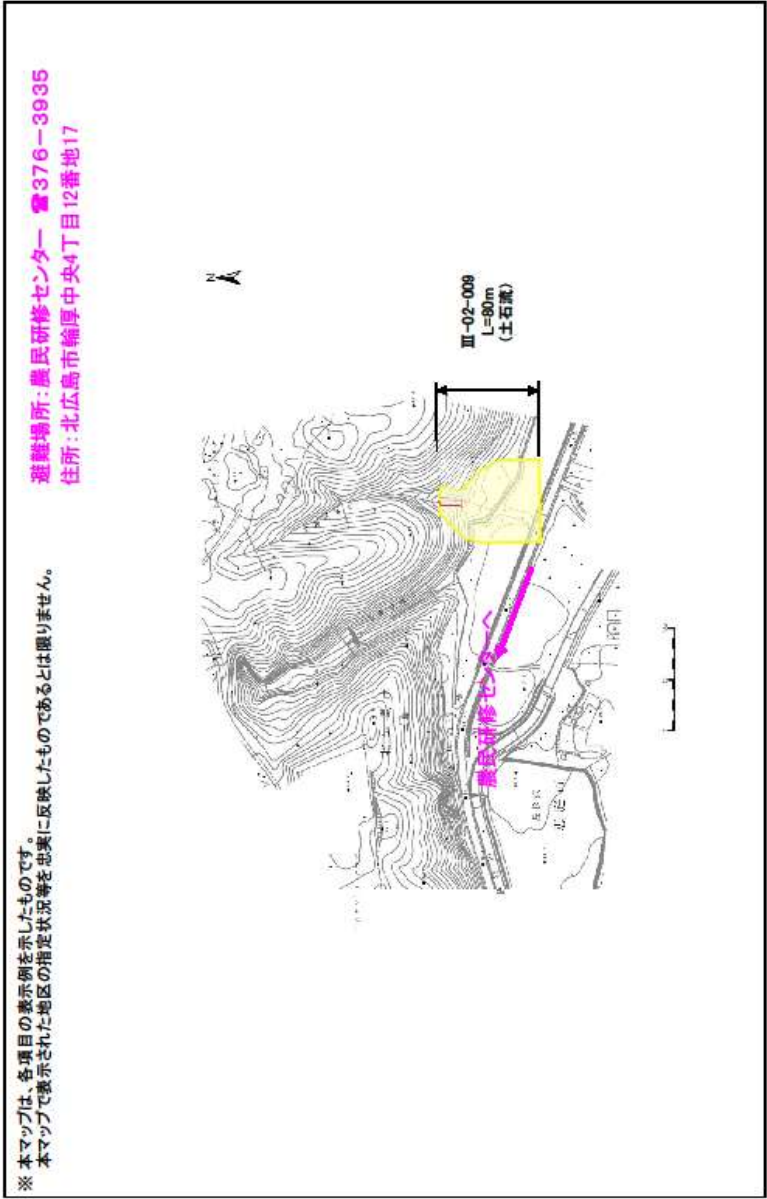
# 土砂災害ハザードマップ（三島の沢(2)地区）

作成年月：令和3年3月

発行元：北広島市 危機管理課

連絡先：372-3311 内3342、3343、3344

避難場所：農民研修センター



◎黄色で囲まれた範囲(土砂災害警戒区域等)は、「土砂災害が発生した場合、住民の生命または身体に危害が生じるおそれのある区域」です。  
 ◎赤色で囲まれた範囲(土砂災害特別警戒区域等)は、「土砂災害が発生した場合、建築物に破損が生じ、住民の生命又は身体に著しい危害が生じるおそれのある区域」です。  
 ・露岩部(岩盤が露出している箇所)の直下は落石等による災害が発生するおそれがありますので、区域の有無に関わらず注意して下さい。  
 ・土砂災害警戒区域等にお住まいのかたは、大雨のときには警戒避難が必要となりますので、注意して下さい。  
 ・また、土砂災害警戒区域等以外の箇所でも土砂災害の発生する可能性がありますので、自分の住んでいる家の周辺の斜面や溪流、避難場所などをよく確認しましょう。

# 土砂災害ハザードマップ（三島の沢(3)地区）

作成年月：令和3年3月  
 発行元：北広島市 危機管理課  
 連絡先：372-3311 内3342、3343、3344  
 避難場所：農民研修センター

※本マップは、各項目の表示例を示したものです。  
 本マップで表示された地区の指定状況等を忠実に反映したものではありません。

避難場所：農民研修センター 電話376-3935  
 住所：北広島市輪厚中央4丁目12番地17

位置図  
 (図の上位が北を示す)

項目	記号
土砂災害警戒区域	黄色の塗りつぶし
土砂災害特別警戒区域	赤色の塗りつぶし
避難場所	紫色の塗りつぶし
主要な避難経路	ピンクの線
災害時要援護者関連施設	紫色の枠

◎黄色で囲まれた範囲(土砂災害警戒区域等)は、「土砂災害が発生した場合、住民の生命または身体に危害が生じるおそれのある区域」です。  
 ◎赤色で囲まれた範囲(土砂災害特別警戒区域等)は、「土砂災害が発生した場合、建築物に破損が生じ、住民の生命又は身体に著しい危害が生じるおそれのある区域」です。  
 ・露岩部(岩盤が露出している箇所)の直下は落石等による災害が発生するおそれがありますので、区域の有無に関わらず注意して下さい。  
 ・土砂災害警戒区域等にお住まいのかたは、大雨のときには警戒避難が必要となりますので、注意して下さい。  
 ・また、土砂災害警戒区域等以外の箇所でも土砂災害の発生する可能性がありますので、自分の住んでいる家の周辺の斜面や溪流、避難場所などをよく確認しましょう。

# 土砂災害ハザードマップ（三島の沢（4）地区）

作成年月：令和3年3月

発行元：北広島市 危機管理課

連絡先：372-3311 内3342、3343、3344

避難場所：農民研修センター

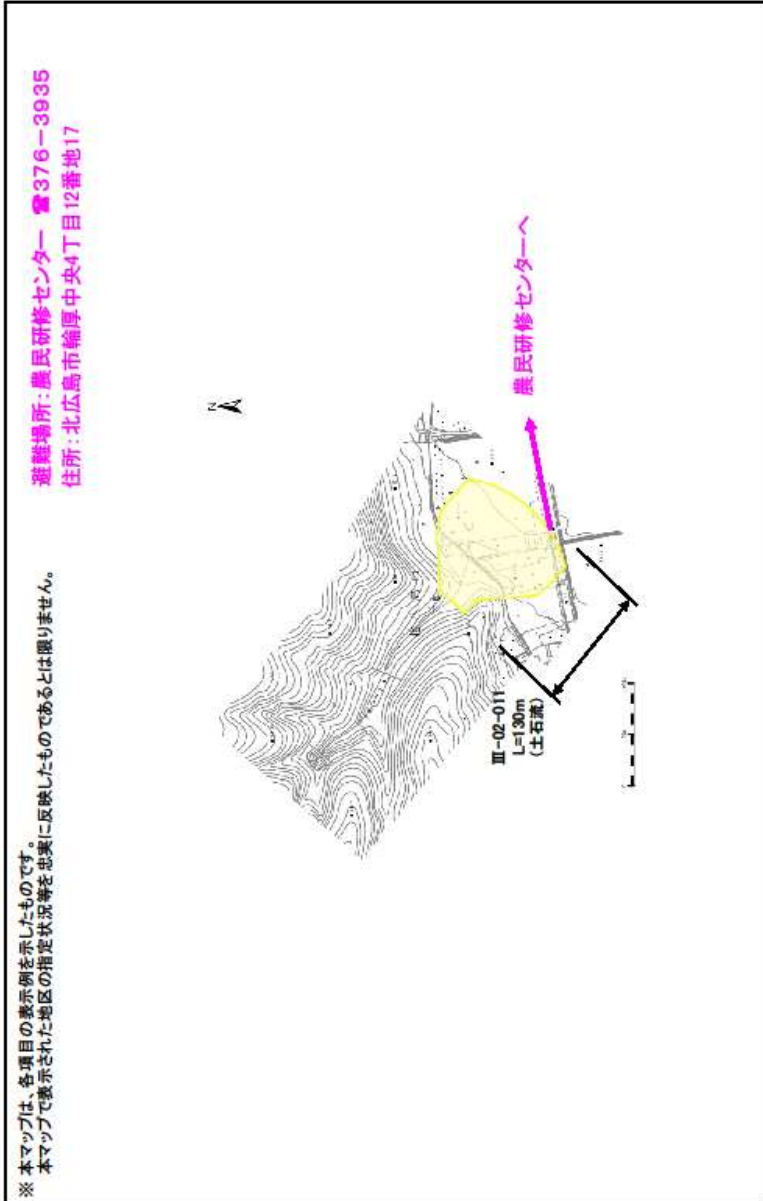
※本マップは、各項目の表示例を示したものです。  
本マップで表示された地区の指定状況等を忠実に反映したものではありません。

避難場所：農民研修センター 電話376-3935  
住所：北広島市輪厚中央4丁目12番地17



位置図  
(図の上位が北を示す)

項目	記号
土砂災害警戒区域	黄色の塗りつぶし
土砂災害特別警戒区域	赤色の塗りつぶし
避難場所	赤色の枠
主要な避難経路	赤色の線
災害時要援護者関連施設	赤色の塗りつぶし



- ◎黄色で囲まれた範囲(土砂災害警戒区域等)は、「土砂災害が発生した場合、住民の生命または身体に危害が生じるおそれのある区域」です。
- ◎赤色で囲まれた範囲(土砂災害特別警戒区域等)は、「土砂災害が発生した場合、建築物に破損が生じ、住民の生命又は身体に著しい危害が生じるおそれのある区域」です。
- ・露岩部(岩盤が露出している箇所)の直下は落石等による災害が発生するおそれがありますので、区域の有無に関わらず注意して下さい。
- ・土砂災害警戒区域等にお住まいのかたは、大雨のときには警戒避難が必要となりますので、注意して下さい。
- ・また、土砂災害警戒区域等以外の箇所でも土砂災害の発生する可能性があるため、自分の住んでいる家の周辺の斜面や溪流、避難場所などをよく確認しましょう。

# 土砂災害ハザードマップ（三島上の沢地区）

作成年月：令和3年3月  
 発行元：北広島市 危機管理課  
 連絡先：372-3311 内3342、3343、3344  
 避難場所：農民研修センター

※ 本マップは、各項目の表示例を示したものです。  
 本マップで表示された地区の指定状況等を忠実に反映したものではありません。

避難場所：農民研修センター 電話376-3935  
 住所：北広島市輪厚中央4丁目12番地17



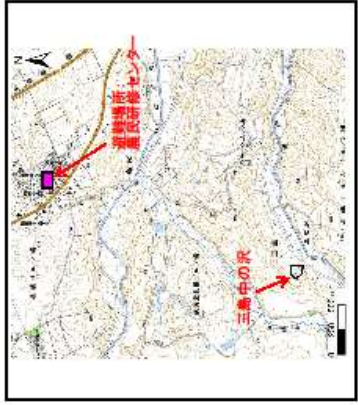
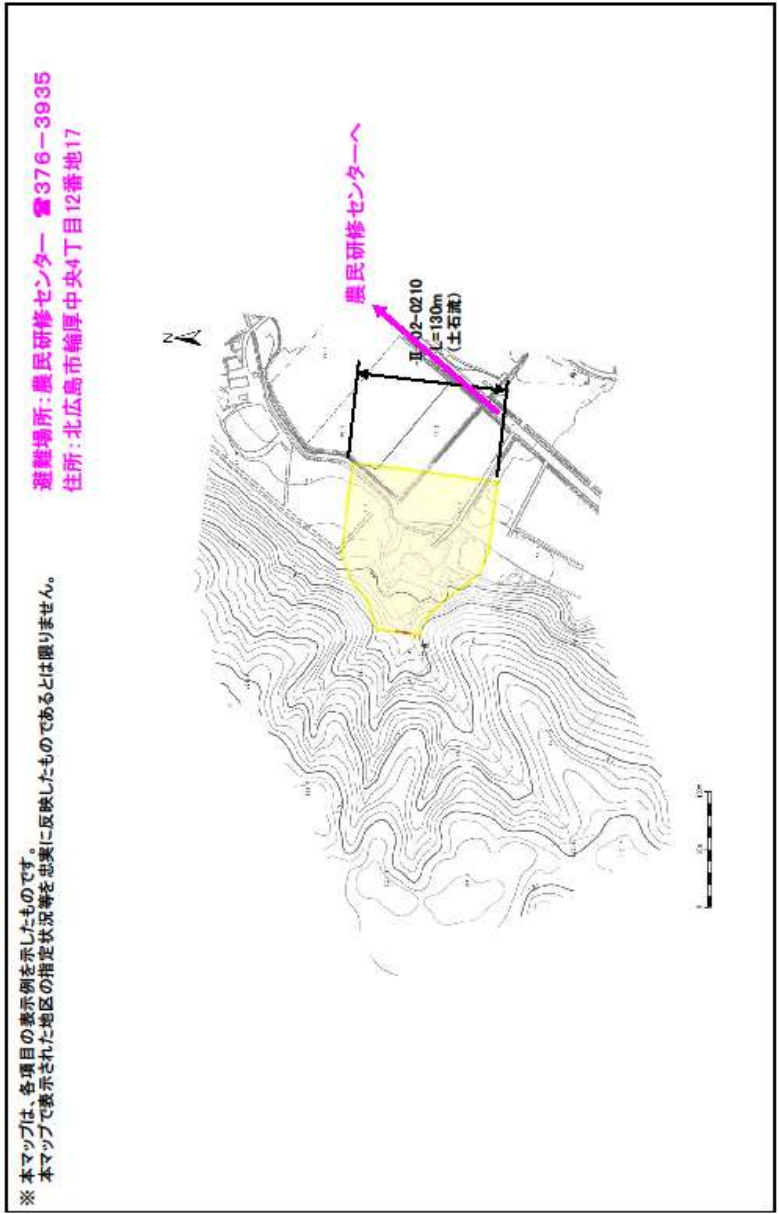
位置図  
 (図の上位が北を示す)

項目	記号
土砂災害警戒区域	黄色の四角
土砂災害特別警戒区域	赤色の四角
避難場所	ピンクの四角
主要な避難経路	ピンクの線
災害時要援護者関連施設	紫色の四角

- ◎黄色で囲まれた範囲(土砂災害警戒区域等)は、「土砂災害が発生した場合、住民の生命または身体に危害が生じるおそれのある区域」です。
- ◎赤色で囲まれた範囲(土砂災害特別警戒区域等)は、「土砂災害が発生した場合、建築物に破損が生じ、住民の生命又は身体に著しい危害が生じるおそれのある区域」です。
- ・露岩部(岩盤が露出している箇所)の直下は落石等による災害がありますので、区域の有無に関わらず注意して下さい。
- ・土砂災害警戒区域等にお住まいのかたは、大雨のときには警戒避難が必要となりますので、注意して下さい。
- ・また、土砂災害警戒区域等以外の箇所でも土砂災害の発生する可能性がありますので、自分の住んでいる家の周辺の斜面や渓流、避難場所などをよく確認しましょう。

# 土砂災害ハザードマップ（三島中の沢地区）

作成年月：令和3年3月  
 発行元：北広島市 危機管理課  
 連絡先：372-3311 内3342、3343、3344  
 避難場所：農民研修センター



位置図  
 (図の上位が北を示す)

項目	記号
土砂災害警戒区域	黄色
土砂災害特別警戒区域	赤色
避難場所	ピンク
主要な避難経路	紫線
災害時要援護者関連施設	紫色

◎黄色で囲まれた範囲(土砂災害警戒区域等)は、「土砂災害が発生した場合、住民の生命または身体に危害が生じるおそれのある区域」です。  
 ◎赤色で囲まれた範囲(土砂災害特別警戒区域等)は、「土砂災害が発生した場合、建築物に破損が生じ、住民の生命又は身体に著しい危害が生じるおそれのある区域」です。  
 ・露岩部(岩盤が露出している箇所)の直下は落石等により災害が発生するおそれがありますので、区域の有無に関わらず注意して下さい。  
 ・土砂災害警戒区域等にお住まいのかたは、大雨のときには警戒避難が必要となりますので、注意して下さい。  
 ・また、土砂災害警戒区域等以外の箇所でも土砂災害の発生する可能性がありますので、自分の住んでいる家の周辺の斜面や深流、避難場所などをよく確認しましょう。

# 土砂災害ハザードマップ（中の沢地区）

作成年月：令和3年3月

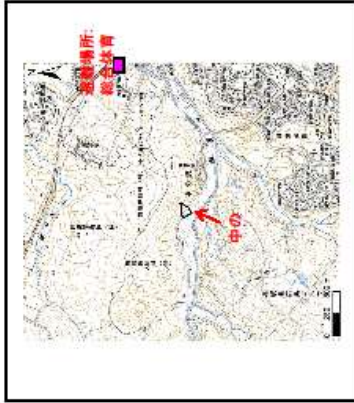
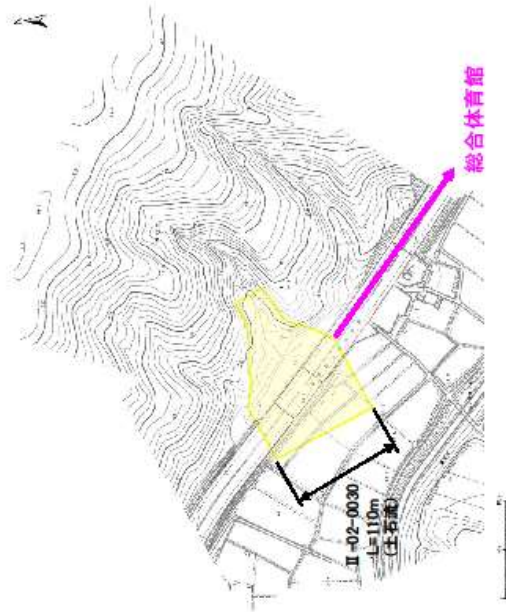
発行元：北広島市 危機管理課

連絡先：372-3311 内3342、3343、3344

避難場所：総合体育館

※ 本マップは、各項目の表示例を示したものです。  
本マップで表示された地区の指定状況等を品案に反映したものではありません。

避難場所：総合体育館 番372-0808  
住所：北広島市共栄315-



位置図  
(図の上位が北を示す)

項目	記号
土砂災害警戒区域	黄色の四角
土砂災害特別警戒区域	赤色の四角
避難場所	紫の四角
主要な避難経路	紫の線
災害時要援護者関連施設	紫の四角

- ◎黄色で囲まれた範囲(土砂災害警戒区域等)は、「土砂災害が発生した場合、住民の生命または身体に危害が生じるおそれのある区域」です。
- ◎赤色で囲まれた範囲(土砂災害特別警戒区域等)は、「土砂災害が発生した場合、建築物に破損が生じ、住民の生命又は身体に著しい危害が生じるおそれのある区域」です。
- ・露岩部(岩盤が露出している箇所)の直下は落石等により災害が発生するおそれがありますので、区域の有無に関わらず注意して下さい。
- ・土砂災害警戒区域等にお住まいのかたは、大雨のときには警戒避難が必要となりますので、注意して下さい。
- ・また、土砂災害警戒区域等以外の箇所でも土砂災害の発生する可能性がありますので、自分の住んでいる家の周辺の斜面や溪流、避難場所などをよく確認しましょう。

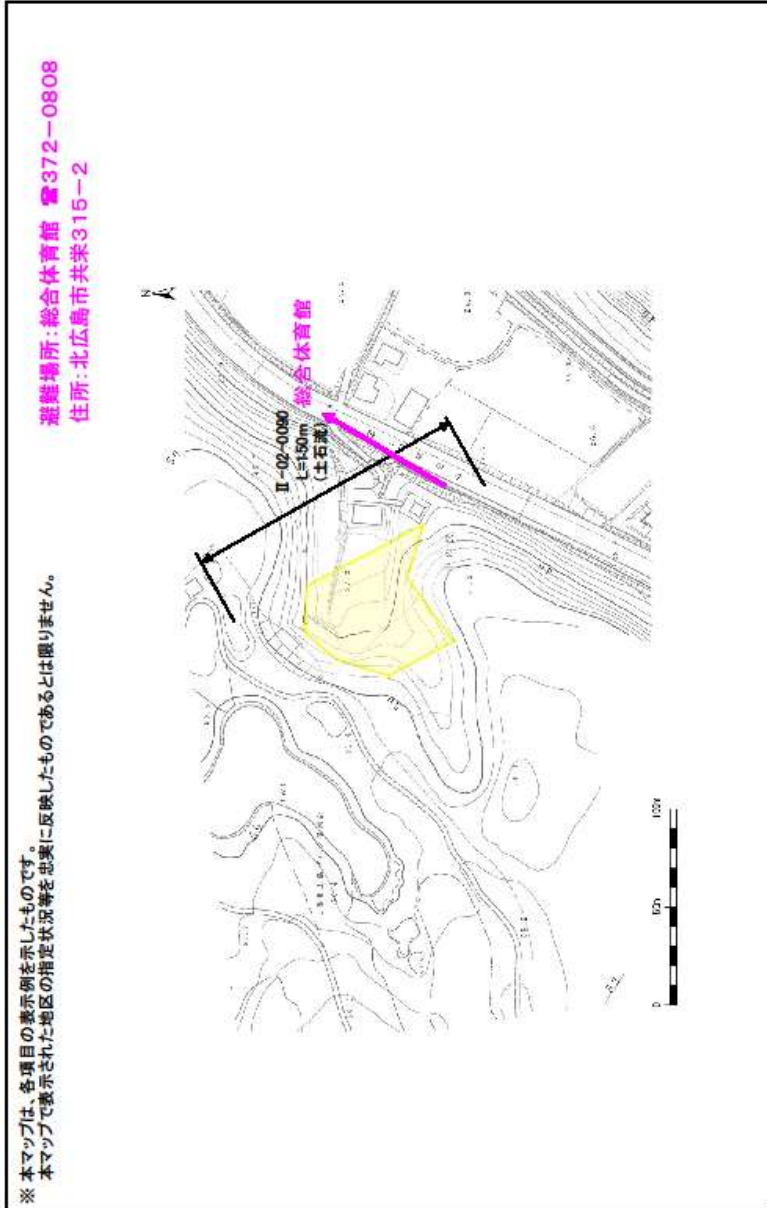
# 土砂災害ハザードマップ（中の沢1号沢地区）

作成年月：令和3年3月

発行元：北広島市 危機管理課

連絡先：372-3311 内3342、3343、3344

避難場所：総合体育館



位置図  
(図の上位が北を示す)

項目	記号
土砂災害警戒区域	
土砂災害特別警戒区域	
避難場所	
主要な避難経路	
災害時要援護者関連施設	

- ◎黄色で囲まれた範囲(土砂災害警戒区域等)は、「土砂災害が発生した場合、住民の生命または身体に危害が生じるおそれのある区域」です。
- ◎赤色で囲まれた範囲(土砂災害特別警戒区域等)は、「土砂災害が発生した場合、建築物に破損が生じ、住民の生命又は身体に著しい危害が生じるおそれのある区域」です。
- ・露岩部(岩盤が露出している箇所)の直下は落石等により災害が発生するおそれがありますので、区域の有無に関わらず注意して下さい。
- ・土砂災害警戒区域等にお住まいのかたは、大雨のときには警戒避難が必要となりますので、注意して下さい。
- ・また、土砂災害警戒区域等以外の箇所でも土砂災害の発生する可能性がありますので、自分の住んでいる家の周辺の斜面や深流、避難場所などをよく確認しましょう。

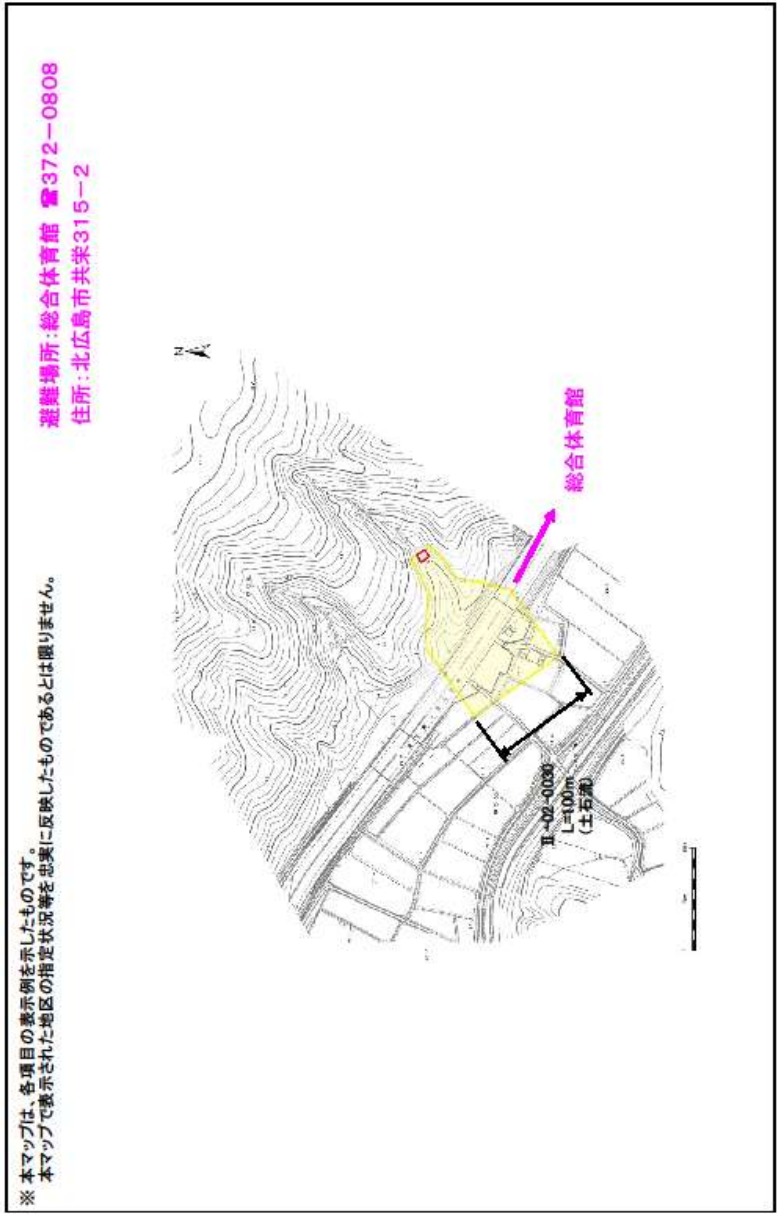
# 土砂災害ハザードマップ（中の沢(2)地区）

作成年月：令和3年3月

発行元：北広島市 危機管理課

連絡先：372-3311 内3342、3343、3344

避難場所：総合体育館



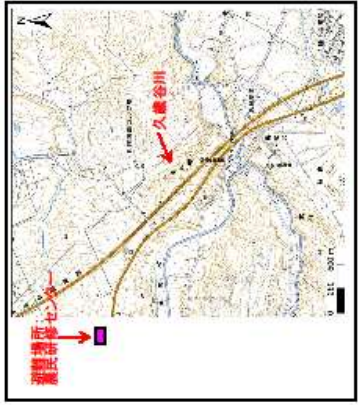
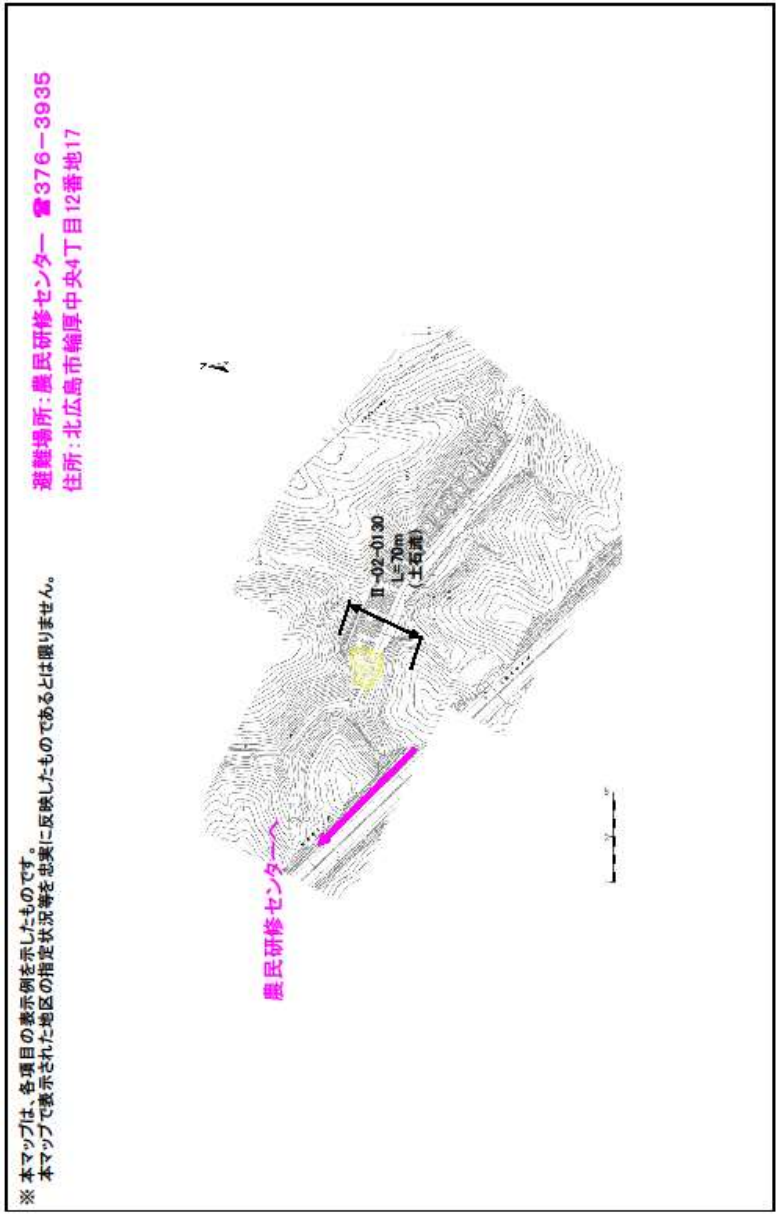
位置図  
(図の上位が北を示す)

項目	記号
土砂災害警戒区域	黄色
土砂災害特別警戒区域	赤色
避難場所	ピンク
主要な避難経路	黒線
災害時要援護者関連施設	紫色

◎黄色で囲まれた範囲(土砂災害警戒区域等)は、「土砂災害が発生した場合、住民の生命または身体に危害が生じるおそれのある区域」です。  
◎赤色で囲まれた範囲(土砂災害特別警戒区域等)は、「土砂災害が発生した場合、建築物に破損が生じ、住民の生命又は身体に著しい危害が生じるおそれのある区域」です。  
・露岩部(岩盤が露出している箇所)の直下は落石等による災害がありますので、区域の有無に関わらず注意して下さい。  
・土砂災害警戒区域等にお住まいのかたは、大雨のときには警戒避難が必要となりますので、注意して下さい。  
・また、土砂災害警戒区域等以外の箇所でも土砂災害の発生する可能性がありますので、自分の住んでいる家の周辺の斜面や深流、避難場所などをよく確認しましょう。

# 土砂災害ハザードマップ（久歳谷川地区）

作成年月：令和3年3月  
 発行元：北広島市 危機管理課  
 連絡先：372-3311 内3342、3343、3344  
 避難場所：農民研修センター



項目	記号
土砂災害警戒区域	黄色
土砂災害特別警戒区域	赤色
避難場所	ピンク
主要な避難経路	紫線
災害時要援護者関連施設	紫色

◎黄色で囲まれた範囲(土砂災害警戒区域等)は、「土砂災害が発生した場合、住民の生命または身体に危害が生じるおそれのある区域」です。  
 ◎赤色で囲まれた範囲(土砂災害特別警戒区域等)は、「土砂災害が発生した場合、建築物に破損が生じ、住民の生命又は身体に著しい危害が生じるおそれのある区域」です。  
 ・露岩部(岩盤が露出している箇所)の直下は落石等による災害が発生するおそれがありますので、区域の有無に関わらず注意して下さい。  
 ・土砂災害警戒区域等にお住まいのかたは、大雨のときには警戒避難が必要となりますので、注意して下さい。  
 ・また、土砂災害警戒区域等以外の箇所でも土砂災害の発生する可能性がありますので、自分の住んでいる家の周辺の斜面や溪流、避難場所などをよく確認しましょう。