

## 登記完了証（書面申請）

次の登記申請に基づく登記が完了したことを通知します。

申請受付年月日	令和4年9月13日	
申請受付番号	第13299号	
登記の目的	分筆の登記	
登記の年月日	令和4年9月15日	
不動産	土地	不動産番号 4316000162287 北広島市青葉町四丁目58番1 水道用地 12655平方メートル
	土地	不動産番号 4316001227494 北広島市青葉町四丁目58番3 水道用地 300平方メートル

- (注) 1 「登記の目的」欄に表示されている内容は、「不動産」欄の最初に表示されている不動産に記録された登記の目的です（権利に関する登記の場合に限ります。）。
- 2 「登記の年月日」欄は、表示に関する登記が完了した場合に記録されます。
- 3 「不動産」欄に表示されている不動産のうち、下線のあるものは、登記記録が閉鎖されたことを示すものです。
- 4 この登記完了証は、登記識別情報を通知するものではありません。

以上

令和4年9月22日  
札幌法務局白石出張所  
登記官

鈴木成光



表題部 (土地の表示)		調製	平成3年6月6日	不動産番号	4316000162287
地図番号	新-G <sup>1</sup> -2	筆界特定	余白		
所在	札幌郡広島町青葉町四丁目			余白	
	北広島市青葉町四丁目			平成8年9月1日変更 平成8年9月2日登記	
①地番	②地目	③地積	原因及びその日付〔登記の日付〕		
58番	水道用地	15067	昭和48年12月11日新住宅市街地開発法第29条による帰属 〔昭和48年12月15日〕		
余白	余白	余白	昭和63年法務省令第37号附則第2条第2項の規定により移記 平成3年6月6日		
58番1	余白	12955	①③58番1、58番2に分筆 〔令和4年5月27日〕		
余白	余白	12655	③58番1、58番3に分筆 〔令和4年9月15日〕		
所有者	札幌郡広島町				

権利部 (甲区) (所有権に関する事項)			
順位番号	登記の目的	受付年月日・受付番号	権利者その他の事項
1	所有権保存	平成10年10月29日 第31550号	所有者 北広島市



これは登記記録に記録されている事項の全部を証明した書面である。ただし、登記記録の乙区に記録されている事項はない。

令和4年9月26日  
札幌法務局白石出張所

登記官

鈴木成光



\* 下線のあるものは抹消事項であることを示す。



表題部 (土地の表示)		調製	余白	不動産番号	4316001227494
地図番号	新-G <sup>1</sup> -2	筆界特定	余白		
所在	北広島市青葉町四丁目			余白	
①地番	②地目	③地積 m <sup>2</sup>		原因及びその日付〔登記の日付〕	
58番3	水道用地	300		58番1から分筆 〔令和4年9月15日〕	

権利部 (甲区) (所有権に関する事項)			
順位番号	登記の目的	受付年月日・受付番号	権利者その他の事項
1	所有権保存	平成10年10月29日 第31550号	所有者 北広島市 順位1番の登記を転写 令和4年9月13日受付 第13299号



これは登記記録に記録されている事項の全部を証明した書面である。ただし、登記記録の乙区に記録されている事項はない。

令和4年9月26日  
札幌法務局白石出張所

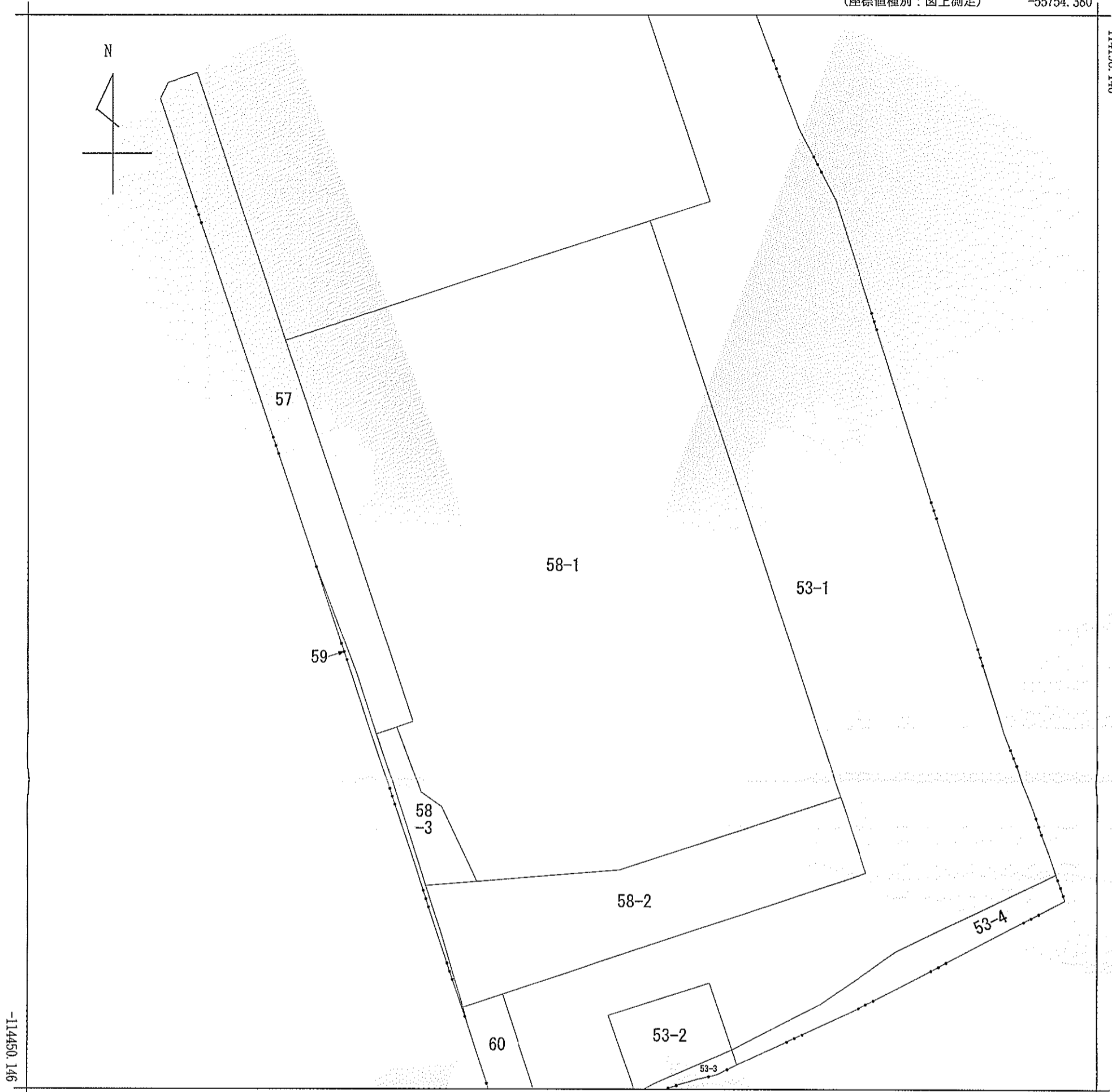
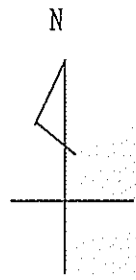
登記官

鈴木成光



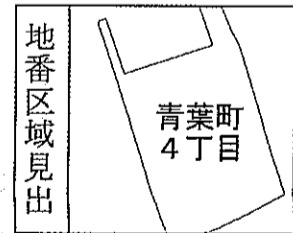
\* 下線のあるものは抹消事項であることを示す。





-56004.380 (座標値種別：図上測定)

(注) 地図に準ずる図面は、土地の区画を明確にした不動産登記法所定の地図が備え付けられるまでの間、これに代わるものとして備え付けられている図面で、土地の位置及び形状の概略を記載した図面です。



請求部	所在	北広島市青葉町四丁目				地番	58番1		
出力縮尺	1/1000	精度区分	座標系番号又は記号	X II	分類	地図に準ずる図面		種類	その他
作成年月日	昭和48年12月15日			備付年月日(原図)			補記事項		

これは地図に準ずる図面に記録されている内容を証明した書面である。

令和4年9月26日  
札幌法務局白石出張所  
登記官

請求番号：36-1  
(1/1)

鈴木成光



公用