

家庭系廃棄物の計画値と実績値

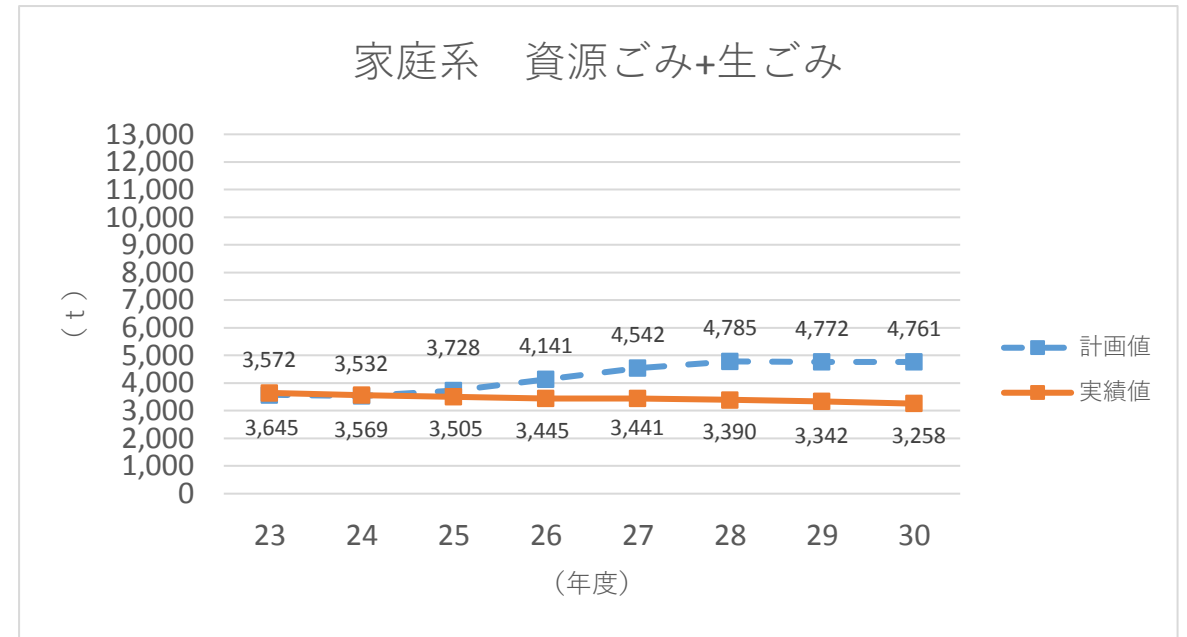
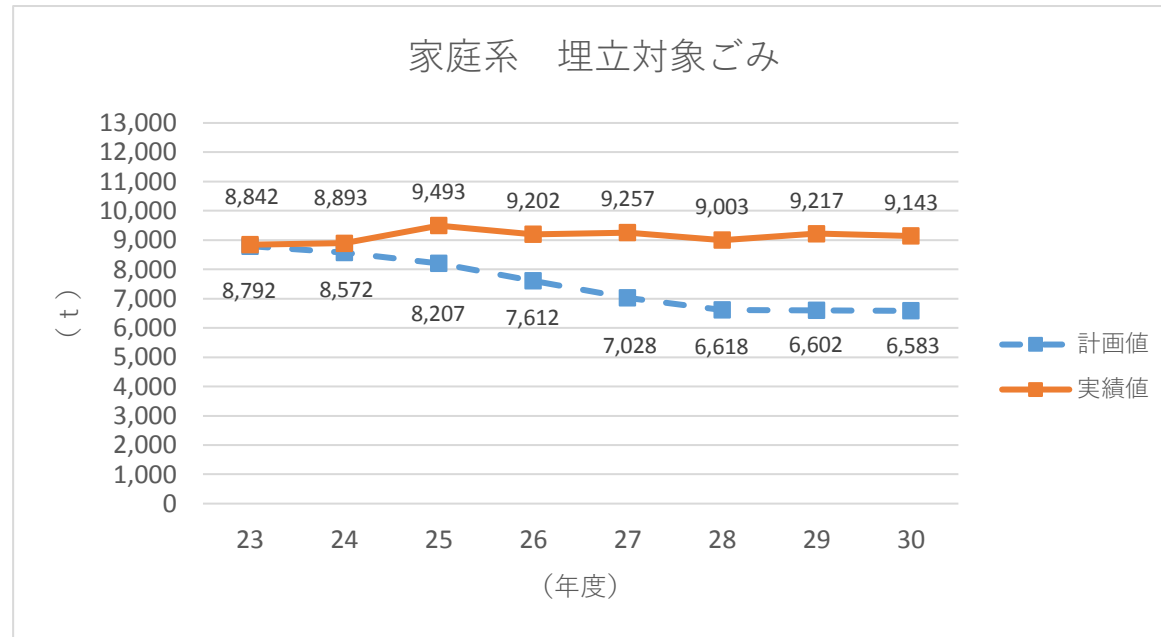
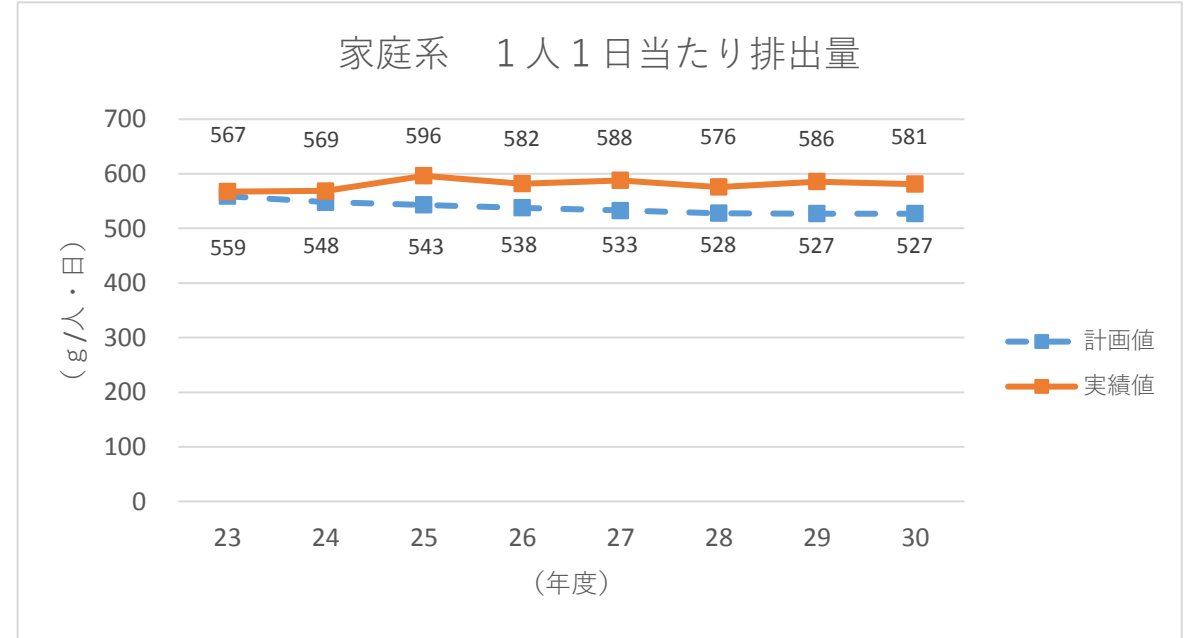
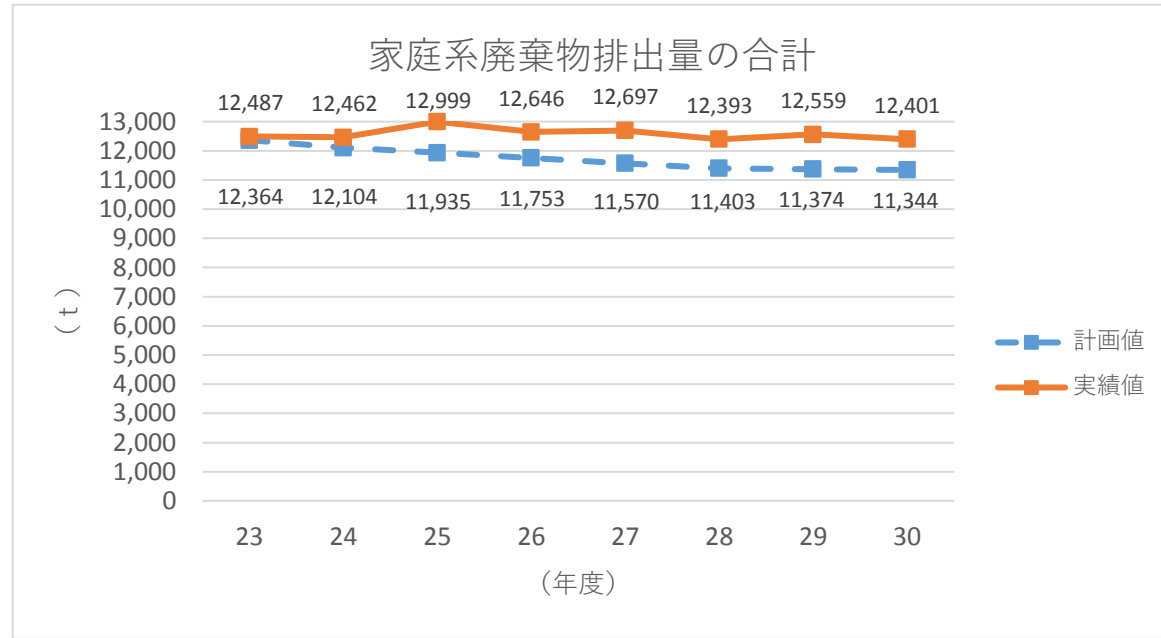
配布資料①

| 計画値 | | | 単位 | 23 | 24 | 25 | 26 | 27 | 28 | 29 | 30 |
|-------------|-----|---------|-------|--------|--------|--------|--------|--------|--------|--------|--------|
| 行政区域内人口 | | | 人 | 60,579 | 60,496 | 60,424 | 60,339 | 60,239 | 60,124 | 59,996 | 59,853 |
| 収集ごみ | 家庭系 | 普通ごみ | t | 7,448 | 7,368 | 7,003 | 6,404 | 5,805 | 5,408 | 5,397 | 5,385 |
| | | 生ごみ | t | 1,410 | 1,395 | 1,564 | 1,819 | 2,068 | 2,221 | 2,216 | 2,211 |
| | | 粗大ごみ | t | 199 | 197 | 195 | 192 | 190 | 188 | 188 | 187 |
| | | 破碎しないごみ | t | 619 | 612 | 618 | 629 | 650 | 643 | 642 | 641 |
| | | 資源ごみ | t | 2,066 | 2,044 | 2,073 | 2,230 | 2,383 | 2,473 | 2,467 | 2,461 |
| | | 有害ごみ | t | 88 | 87 | 85 | 86 | 85 | 85 | 84 | 84 |
| | | 計 | t | 11,830 | 11,703 | 11,538 | 11,360 | 11,181 | 11,018 | 10,994 | 10,969 |
| 直接搬入ごみ | 家庭系 | 普通ごみ | t | 526 | 395 | 391 | 387 | 383 | 379 | 375 | 370 |
| | | 資源ごみ | t | 8 | 6 | 6 | 6 | 6 | 6 | 5 | 5 |
| | | 計 | t | 534 | 401 | 397 | 393 | 389 | 385 | 380 | 375 |
| 合計 | | | t | 12,364 | 12,104 | 11,935 | 11,753 | 11,570 | 11,403 | 11,374 | 11,344 |
| 1人1日当たりの排出量 | | | g/人・日 | 559 | 548 | 543 | 538 | 533 | 528 | 527 | 527 |

| 実績値 | | | 単位 | 23 | 24 | 25 | 26 | 27 | 28 | 29 | 30 |
|--------------------|-----|---------|-------|--------|--------|--------|--------|--------|--------|--------|--------|
| 行政区域内人口 | | | 人 | 60,291 | 60,044 | 59,717 | 59,525 | 59,140 | 58,964 | 58,739 | 58,462 |
| 収集ごみ | 家庭系 | 普通ごみ | t | 7,434 | 7,352 | 7,571 | 7,308 | 7,336 | 7,143 | 7,201 | 7,023 |
| | | 生ごみ | t | 1,480 | 1,473 | 1,402 | 1,418 | 1,427 | 1,413 | 1,411 | 1,376 |
| | | 粗大ごみ | t | 181 | 195 | 208 | 187 | 190 | 168 | 167 | 181 |
| | | 破碎しないごみ | t | 604 | 567 | 542 | 472 | 450 | 403 | 394 | 404 |
| | | 資源ごみ | t | 2,145 | 2,079 | 2,086 | 2,010 | 2,000 | 1,965 | 1,919 | 1,872 |
| | | 有害ごみ | t | 12 | 11 | 10 | 9 | 8 | 9 | 7 | 7 |
| | | 計 | t | 11,857 | 11,677 | 11,820 | 11,404 | 11,412 | 11,101 | 11,100 | 10,863 |
| 直接搬入ごみ | 家庭系 | 普通ごみ | t | 623 | 779 | 1172 | 1236 | 1280 | 1289 | 1454 | 1535 |
| | | 資源ごみ | t | 8 | 6 | 6 | 7 | 6 | 3 | 5 | 3 |
| | | 計 | t | 630 | 785 | 1178 | 1243 | 1285 | 1292 | 1459 | 1538 |
| 合計 | | | t | 12,487 | 12,462 | 12,999 | 12,646 | 12,697 | 12,393 | 12,559 | 12,401 |
| 1人1日当たりの排出量〔g/人・日〕 | | | g/人・日 | 567 | 569 | 596 | 582 | 588 | 576 | 586 | 581 |

家庭系廃棄物の計画値と実績値の推移

配布資料②



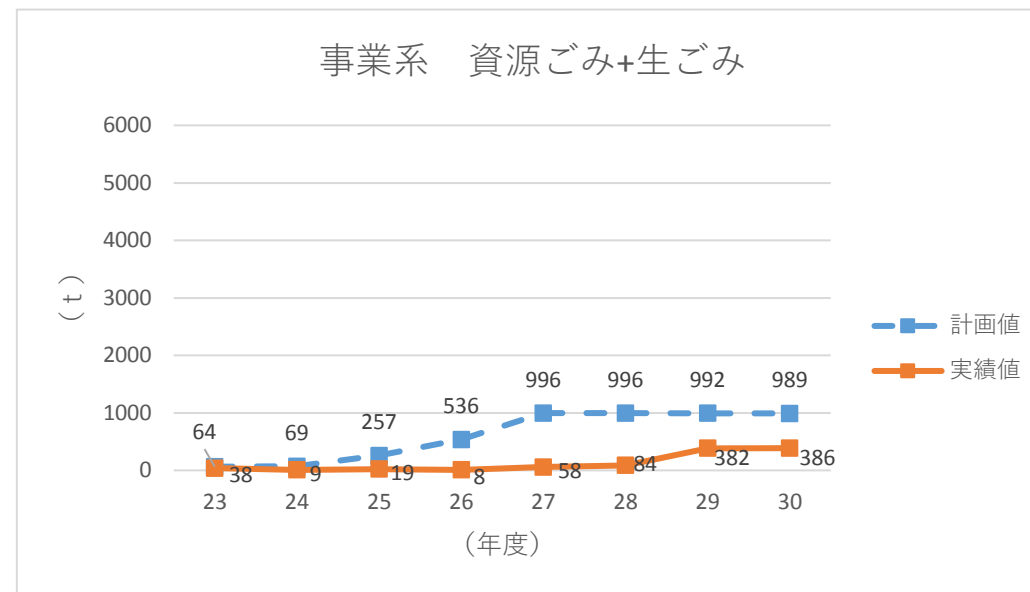
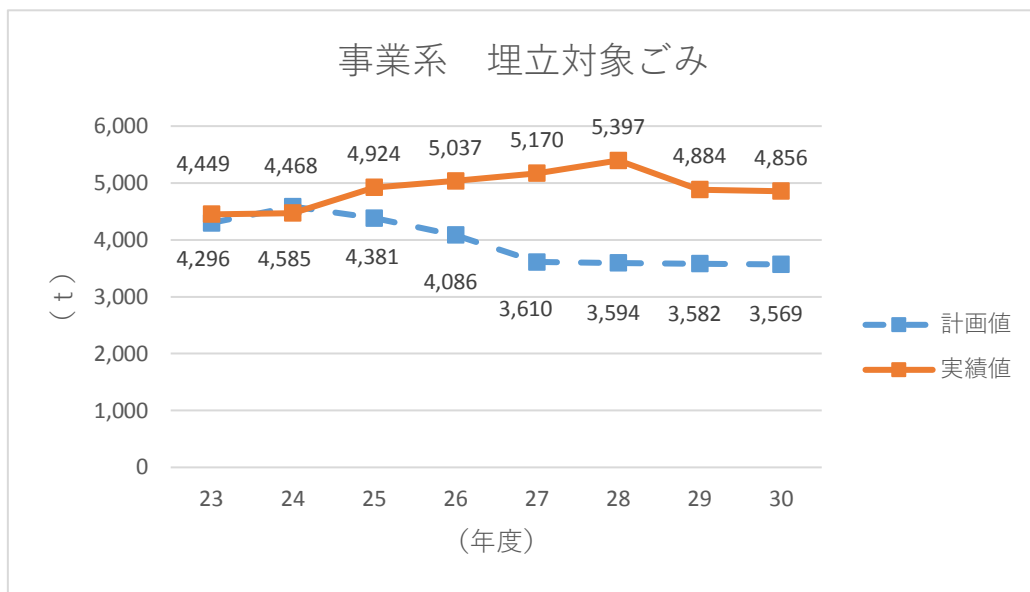
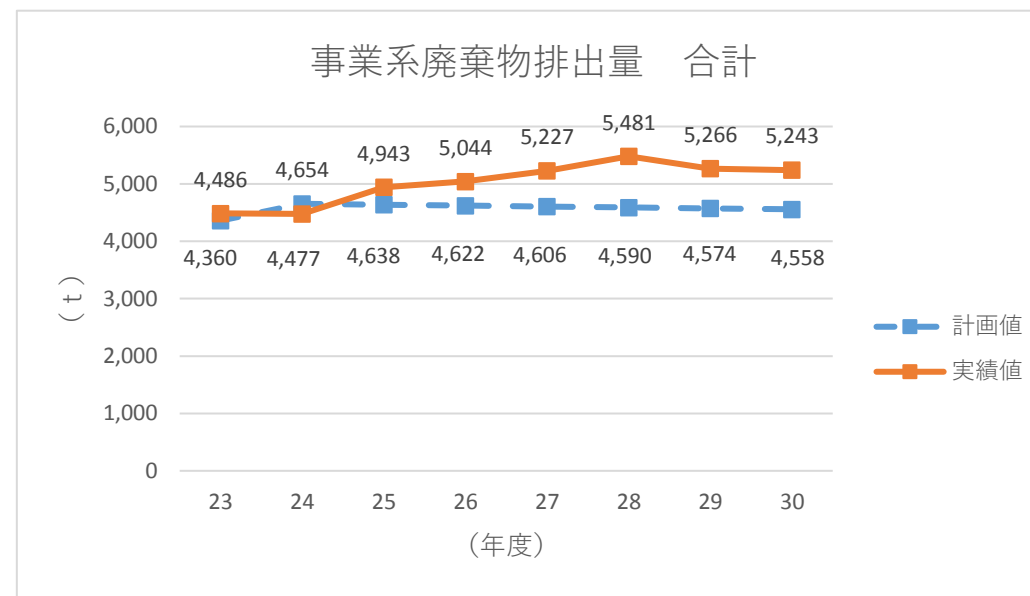
事業系廃棄物の計画値と実績値

配布資料③

| 計画値 | | 単位 | 23 | 24 | 25 | 26 | 27 | 28 | 29 | 30 |
|-------------|------|-------|--------|--------|--------|--------|--------|--------|--------|--------|
| 行政区域内人口 | | 人 | 60,579 | 60,496 | 60,424 | 60,339 | 60,239 | 60,124 | 59,996 | 59,853 |
| 事業系 | 普通ごみ | t | 4,296 | 4,585 | 4,381 | 4,086 | 3,610 | 3,594 | 3,582 | 3,569 |
| | 生ごみ | t | 58 | 62 | 246 | 519 | 974 | 970 | 966 | 963 |
| | 資源ごみ | t | 6 | 7 | 11 | 17 | 22 | 26 | 26 | 26 |
| | 計 | t | 4,360 | 4,654 | 4,638 | 4,622 | 4,606 | 4,590 | 4,574 | 4,558 |
| 1人1日当たりの排出量 | | g/人・日 | 197 | 211 | 210 | 210 | 209 | 209 | 209 | 209 |

| 実績値 | | 単位 | 23 | 24 | 25 | 26 | 27 | 28 | 29 | 30 |
|-------------|------|-------|--------|--------|--------|--------|--------|--------|--------|--------|
| 行政区域内人口 | | 人 | 60,291 | 60,044 | 59,717 | 59,525 | 59,140 | 58,964 | 58,739 | 58,462 |
| 事業系 | 普通ごみ | t | 4,449 | 4,468 | 4,924 | 5,037 | 5,170 | 5,397 | 4,884 | 4,856 |
| | 生ごみ | t | 29 | 5 | 14 | 3 | 54 | 82 | 380 | 384 |
| | 資源ごみ | t | 9 | 4 | 5 | 5 | 4 | 2 | 2 | 2 |
| | 計 | t | 4,486 | 4,477 | 4,943 | 5,044 | 5,227 | 5,481 | 5,266 | 5,243 |
| 1人1日当たりの排出量 | | g/人・日 | 204 | 204 | 227 | 232 | 242 | 255 | 246 | 246 |

事業系廃棄物の計画値と実績値の推移



焼却施設建設の概要

配布資料⑤

- 工事業者 : 日立造船・五洋建設・丹羽組 特定共同企業体
- 契約額 : 116 億 3800 万円
- 工事期間 : 着工 令和元年 11 月 19 日 ~ 完成 令和 6 年 7 月 31 日

●事業スケジュール

| | R2 | R3 | R4 | R5 | R6 |
|----------|----|----|----|----|----|
| 実施設計 | → | | | | |
| 造成工事 | → | | | | |
| プラント建設工事 | | → | | | |
| 外構工事 | | | | → | |
| 施設稼働 | | | | | → |

- 建設予定地位置図（千歳市根志越 2533-1、2534-1 ほかに【敷地面積 42,864 m²】）



- 施設建設地までの距離 ■北広島市役所から約 17 km ■千歳市役所から約 10 km