

さんぽまち・東部線

運行のお知らせ

北広島団地線が生まれ変わります！

北広島市では、平成30年6月に北広島市地域公共交通網形成計画を策定し、その一環として、利用者の低迷・高齢社会の進行などの課題を抱えている北広島団地線について、北広島市地域公共交通活性化協議会・専門部会を通じて、路線再編について検討を続けてきました。

この度、令和元年10月1日から北広島団地線が「さんぽまち・東部線」として、バス路線の再編・運行時間の見直し、合わせて運賃改定を行うこととなりましたので、お知らせします。

改正日 令和元年 10月1日（火曜日）

運賃 一律 210円

路線 時間帯に応じて運行経路や行き先が変わりますので、ご注意ください。

- 朝（始発～8時台）**
⇒ 各方面と駅を結ぶ路線を中心に運行（再編前と同じ）
- 昼（9時台～15時台）**
⇒ 商業施設・交流施設等のアクセスにも配慮した循環路線（さんぽまち循環・東部循環）とし、時刻はパターンダイヤ（※）で運行
新たに、美沢ショッピングセンターや広葉交流センターなどに行くことができる循環路線を運行します。
- 夕方（16時台～19時台）**
⇒ 帰宅交通に合わせて、さんぽまち循環をパターンダイヤ（※）で運行するとともに、東部地区は駅と東部中方面を結ぶ路線を運行
- 夜間（20時台～）**
⇒ 夕方の路線体系を継続し、時刻は利用実態を踏まえて運行

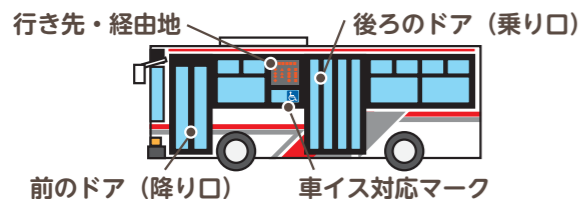
※パターンダイヤ：一定の周期で運行される路線

バスの乗り方ガイド

1 乗る前にバスの行き先を確認しましょう。



2 後ろのドアが開いたらバスに乗ります。



3 ICカード読み取り部に交通系ICカードをタッチ、または、発券機から整理券を受け取ります。



整理券は、発行していない場合もあります

※さんぽまち・東部線については整理券なし

4 降りたい停留所にバスが近づいたら…。



降りたい停留所の案内が放送されたら、窓枠・ひじ掛け・手すりなどに設置されたボタンを押します。次の停留所で停車することがアナウンスされます。

※座席にお座りの方はバスが停止し、ドアが開いてから席をお立ち下さい

5 支払う運賃を確認します。

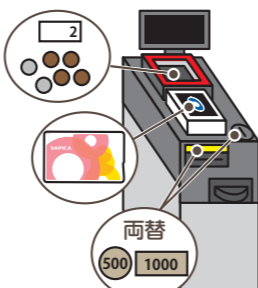
車内前方に設置された運賃表を見て、乗車時に取った整理券番号に該当する運賃を確認します。整理券がない場合は、運賃表の「なし」の運賃となります。

なし	2	3	4	5
240	240	210	210	210
6	7	8	9	10
11	12	13	14	15

6 運賃を支払って、バスから降ります。

現金で支払う場合は、運賃と整理券（ある場合）を投入口に入れます。

交通系ICカード（SAPICAなど）を利用する場合には、読み取り部にタッチしてから降ります。



バスロケーションシステムを利用してみましょう

バスロケーションシステムとは？

GPS等を用いてバスの位置情報を収集し、携帯電話、パソコンに情報提供するシステムです。これにより、バスの発車時刻や運行状況がリアルタイムでわかります。バスをお待ちの時はもちろん、お出かけ前でも運行状況がチェック出来ます。

中央バスでのしらべ方

Webサイト（PC版・スマホ版）は中央バスHP右側の「中央バスナビ」をクリック、スマホアプリはアプリケーションストアで「中央バスナビ」をダウンロードしてください。



Webサイト
スマホアプリ



1

サイトページ、スマホアプリの経路検索結果またはトップの「バス接近情報」からご利用のバス種を入力して検索します。

2

ご利用になるバスを候補から選びます。

3

利用するバスの運行状況が表示され、バスの到着予定時刻などがわかります。

4

「地図で確認」をタッチすると、利用するバスの現在地を地図上で確認できます。

マイ時刻表を作ってみましょう

本紙の運行ルートマップ、時刻表、または、バスロケーションシステムを参考に自分だけの時刻表を作ってみましょう。

行き

《目的地》

(バス停名・駅名) _____ (発) _____ : _____

《路線名》 _____ 線 _____ 行 ↓

(バス停名・駅名) _____ (着) _____ : _____

乗換 _____

《路線名》 _____ 線 _____ 行 ↓

(バス停名・駅名) _____ (着) _____ : _____

帰り

《目的地》

(バス停名・駅名) _____ (発) _____ : _____

《路線名》 _____ 線 _____ 行 ↓

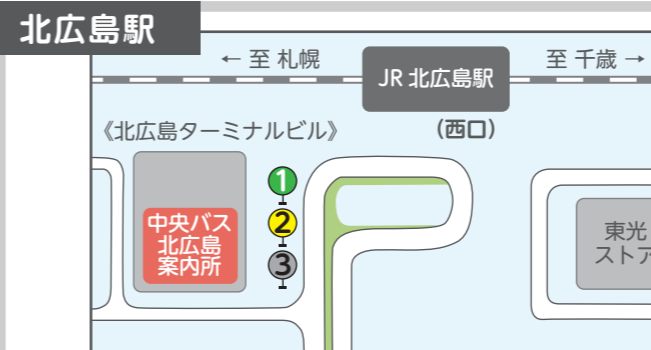
(バス停名・駅名) _____ (着) _____ : _____

乗換 _____

《路線名》 _____ 線 _____ 行 ↓

(バス停名・駅名) _____ (着) _____ : _____

駅西口バスのりば案内



- のりば1
 - ◇ 札幌駅前・福住駅ゆき
 - ◇ さんぽまち循環（中央通先回）
 - のりば2
 - ◇ 山手町4丁目（緑陽通経由）ゆき
 - ◇ さんぽまち循環（緑陽通先回）
 - のりば3
 - ◇ 東部中学校ゆき
 - ◇ 総合体育館前ゆき
 - ◇ 東部循環（美沢SC先回、東部中先回）
- ※ SC：ショッピングセンター

《発行》 北海道中央バス大曲営業所
北広島市役所企画財政部

《お問合せ》 北海道中央バス大曲営業所
(電話：011-376-2424 FAX：011-376-2474)



「さんぽまち・東部線」は、北広島団地の愛称として平成29年度（2017年度）に地域の方々のご意見を踏まえて制作した「さんぽまち」と東部地区にも運行していることが分かるように名付けました。

時間帯別の運行ルートマップ

さんぼまち・東部線は、時間帯により運行ルートが異なります。

凡例

- 公共施設 ◆ 北広島市役所 ◆ 広葉交流センター「いこ〜よ」 ◆ 東光ストア 北広島店 ◆ ショッピングきたひろ 駅前店 ◆ コープさっぽろ エルフィン店
 ◆ 総合体育館 ◆ 団地住民センター ◆ コープさっぽろ 北広島店 ◆ マックスバリュ 北広島店
 スーパー
 バス停 ● さんぼまち・東部線のバス停 (●: 新設) ○ さんぼまち・東部線以外のバス停

朝(始発から8時台)のさんぼまち・東部線



- 中央通経由: 山手町4丁目 ⇒ (中央通) ⇒ 北広島駅
- 中央通経由・総合体育館: [同上 ⇒ 北広島駅③] ⇒ 総合体育館前
- 中央通経由・東部中学校: [同上 ⇒ 北広島駅③] ⇒ 東部中学校
- 緑陽通経由: 山手町4丁目 ⇒ (緑陽通) ⇒ 北広島駅
- 緑陽通経由・東部中学校: [同上 ⇒ 北広島駅③] ⇒ 東部中学校
- 東部中学校・緑陽通経由: 東部中西 ⇒ 北広島駅② ⇒ (緑陽通) ⇒ 山手町4丁目
- 東部中学校: 東部中西 ⇒ 北広島駅
- 総合体育館: 共栄町3丁目 ⇒ 北広島駅

上記以外に土日祝日のみ、山手町4丁目⇒(緑陽通)⇒北広島駅③⇒総合体育館前を1便運行します。

日中(9時台から15時台)のさんぼまち・東部線



- (さんぼまち循環) 中央通先回: 北広島駅① ⇒ 《中央通 → 緑陽通》 ⇒ 北広島駅
- { (さんぼまち循環) 緑陽通先回: 北広島駅② ⇒ 《緑陽通 → 中央通》 ⇒ 北広島駅③
- ・(東部循環) 東部中先回 ⇒ 《東部中学校 → 美沢SC》 ⇒ 北広島駅
- … 東部循環から北広島駅に到着後に (さんぼまち循環) 緑陽通先回に継続運行
- { (さんぼまち循環) 緑陽通先回: 北広島駅② ⇒ 《緑陽通 → 中央通》 ⇒ 北広島駅③
- ・(東部循環) 美沢SC先回 ⇒ 《美沢SC → 東部中学校》 ⇒ 北広島駅
- … 東部循環から北広島駅に到着後に (さんぼまち循環) 緑陽通先回に継続運行
- ※ SC: ショッピングセンター

上記以外に平日のみ、北広島駅②⇒(緑陽通)⇒中央通⇒北広島駅を1便運行します。また、土日祝日のみ、山手町4丁目⇒(中央通)⇒北広島駅③⇒東部中学校を1便運行します。

夕方・夜間(16時台以降)のさんぼまち・東部線



- 東部中学校: 北広島駅③ ⇒ 東部中学校
- { (さんぼまち循環) 中央通先回: 北広島駅① ⇒ 《中央通 → 緑陽通》 ⇒ 北広島駅
- { (さんぼまち循環) 中央通先回: [同上 ⇒ 北広島駅③] ⇒ 東部中学校
- ・東部中学校
- { (さんぼまち循環) 緑陽通先回: 北広島駅② ⇒ 《緑陽通 → 中央通》 ⇒ 北広島駅
- { (さんぼまち循環) 緑陽通先回: [同上 ⇒ 北広島駅③] ⇒ 東部中学校
- ・東部中学校
- { (さんぼまち循環) 中央通先回: 東部中西 ⇒ 北広島駅① ⇒ 《中央通 → 緑陽通》 ⇒ 北広島駅
- ・東部中学校
- ☆ { (さんぼまち循環) 緑陽通先回: 東部中西 ⇒ 北広島駅② ⇒ 《緑陽通 → 中央通》 ⇒ 北広島駅

上記以外で最終便として北広島駅②⇒(緑陽通)⇒山手町4丁目を運行します。また、土日祝日のみ、東部中西⇒北広島駅を1便運行します。

※ 北広島駅の後に付いている丸数字①②③は、駅西口のバスのりばを示しています。詳しくは、本紙記載の「駅西口バスのりば案内」をご確認ください。